



ग्राम पेयजल एवं स्वच्छता समिति का जल जीवन मिशन पर  
अभिमुखीकरण कार्यक्रम एवं फिल्म शो

रिपोर्टिंग प्रपत्र

Appinventive Technologies Private Ltd. Noida

Pilibhit  
भूमरिगा

धुरजपुर

31/10/23


क्र.सं.	प्रतिभागी का नाम	महिला / पुरुष	पदनाम	मोबाइल नंबर	हस्ताक्षर
1	शुभादेवी	मठ	अध्यक्ष	8006673079	शुभादेवी
2	शमकली	॥	आइ.आ.	7830503990	Shamkali
3	राहुज	पुं	" "		Rahul
4	सुनील	"	" "		Sunil
5	पुष्पादेवी	मठ	" "		Pushpa Devi
6	शिवाजी	"	" "		Shivaji
7	मुनीम	"	पठ संस्थापक		Munim
8	अरुण प्रसाद	"	" "		Arjun Prasad
9	बिजेबाल	पुं	" "		Bijebal
10	आंजना	"	" "		Anjana
11	कमल लखत प्रियाकर	"	" "		Kamal Laxat Priyakar
12	असम	"	" "		Asam
13	पामल	मठ	" "		Pamal

गतिविधि से संबंधित पांच अच्छी फोटो 3 आक्षांश /दिशांतर सहित एवं 2 आक्षांश /दिशांतर के बिना 1 उसी दिन पोर्टल पर अपलोड किया जाना अनिवार्य है।

310 90 1400XG/सविा


ग्रामजीविका के तहत ग्राम सुदूर  
वि.सं. 0 अरुण (पिलिबीत)




 **GPS Map Camera**



**Surajpur, Uttar Pradesh, India**  
**QR87+GRG, Surajpur, Uttar Pradesh 262001, India**  
**Lat 28.766255°**  
**Long 79.814875°**  
**31/10/23 12:12 PM GMT +05:30**




Surajpur, Uttar Pradesh, India  
QR87+GRG, Surajpur, Uttar Pradesh 262001, India  
Lat 28.766255°  
Long 79.814875°  
31/10/23 12:12 PM GMT +05:30



Surajpur, Uttar Pradesh, India  
QR87+GRG, Surajpur, Uttar Pradesh 262001, India  
Lat 28.766255°  
Long 79.814875°  
31/10/23 12:13 PM GMT +05:30



 **GPS Map Camera**



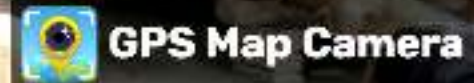
**Surajpur, Uttar Pradesh, India**  
**QR87+GRG, Surajpur, Uttar Pradesh 262001, India**  
**Lat 28.766255°**  
**Long 79.814875°**  
**31/10/23 12:13 PM GMT +05:30**



Google

Surajpur, Uttar Pradesh, India  
QR87+GRG, Surajpur, Uttar Pradesh 262001, India  
Lat 28.766255°  
Long 79.814875°  
31/10/23 12:13 PM GMT +05:30

 GPS Map Camera



Surajpur, Uttar Pradesh, India  
QR87+GRG, Surajpur, Uttar Pradesh 262001, India  
Lat 28.766255°  
Long 79.814875°  
31/10/23 12:13 PM GMT +05:30





राज्य पीठ जल एवं स्वच्छता  
आज जीवन मित्र  
ग्राम पंचायत राष्ट्रीय  
जल एवं स्वच्छता समिति की बैठक एवं जल  
संयोजक  
समिति  
संयोजक

 **GPS Map Camera**



**Surajpur, Uttar Pradesh, India**  
**QR87+GRG, Surajpur, Uttar Pradesh 262001, India**  
**Lat 28.766255°**  
**Long 79.814875°**  
**31/10/23 12:13 PM GMT +05:30**

**Google**