
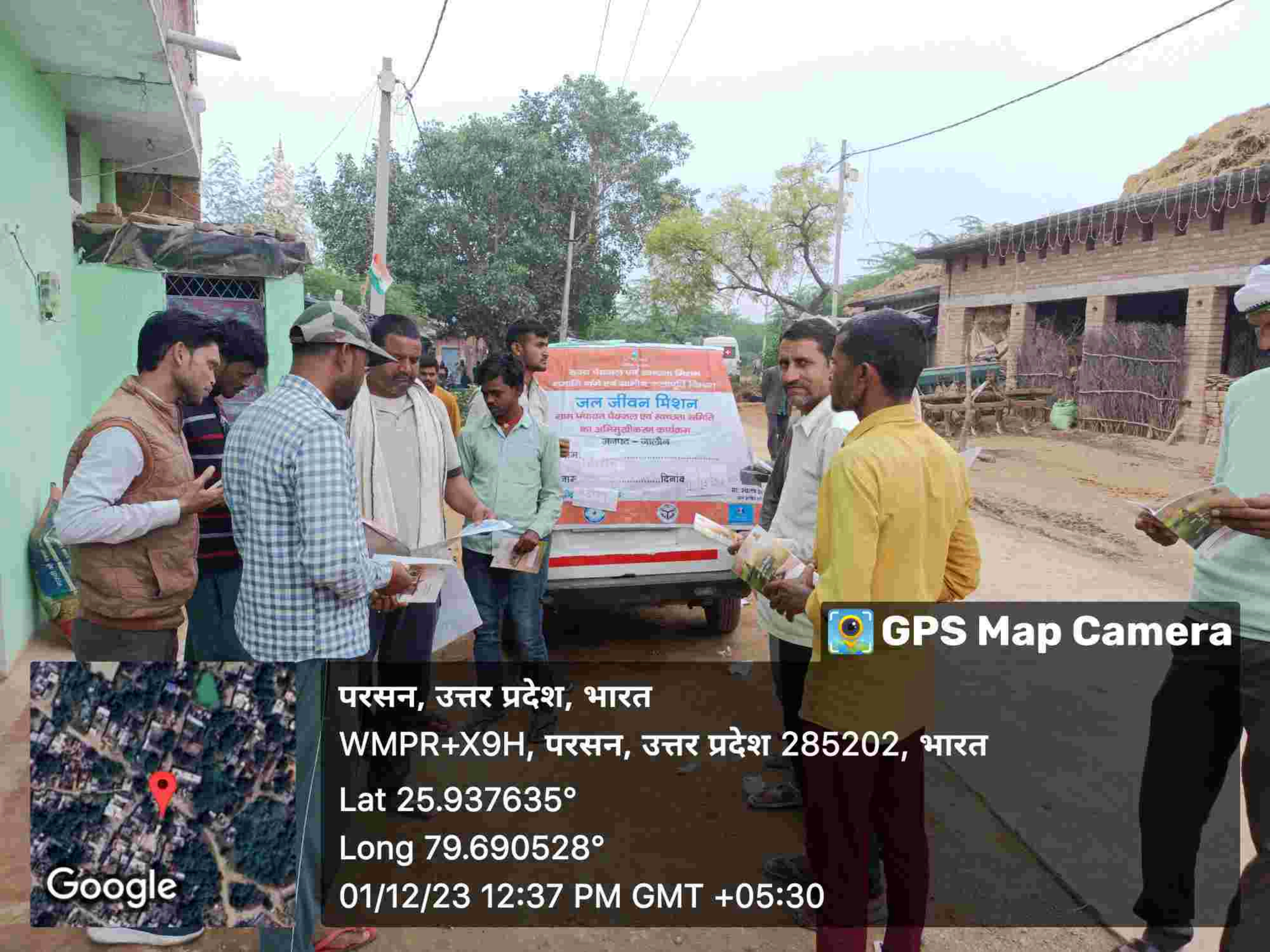




 **GPS Map Camera**

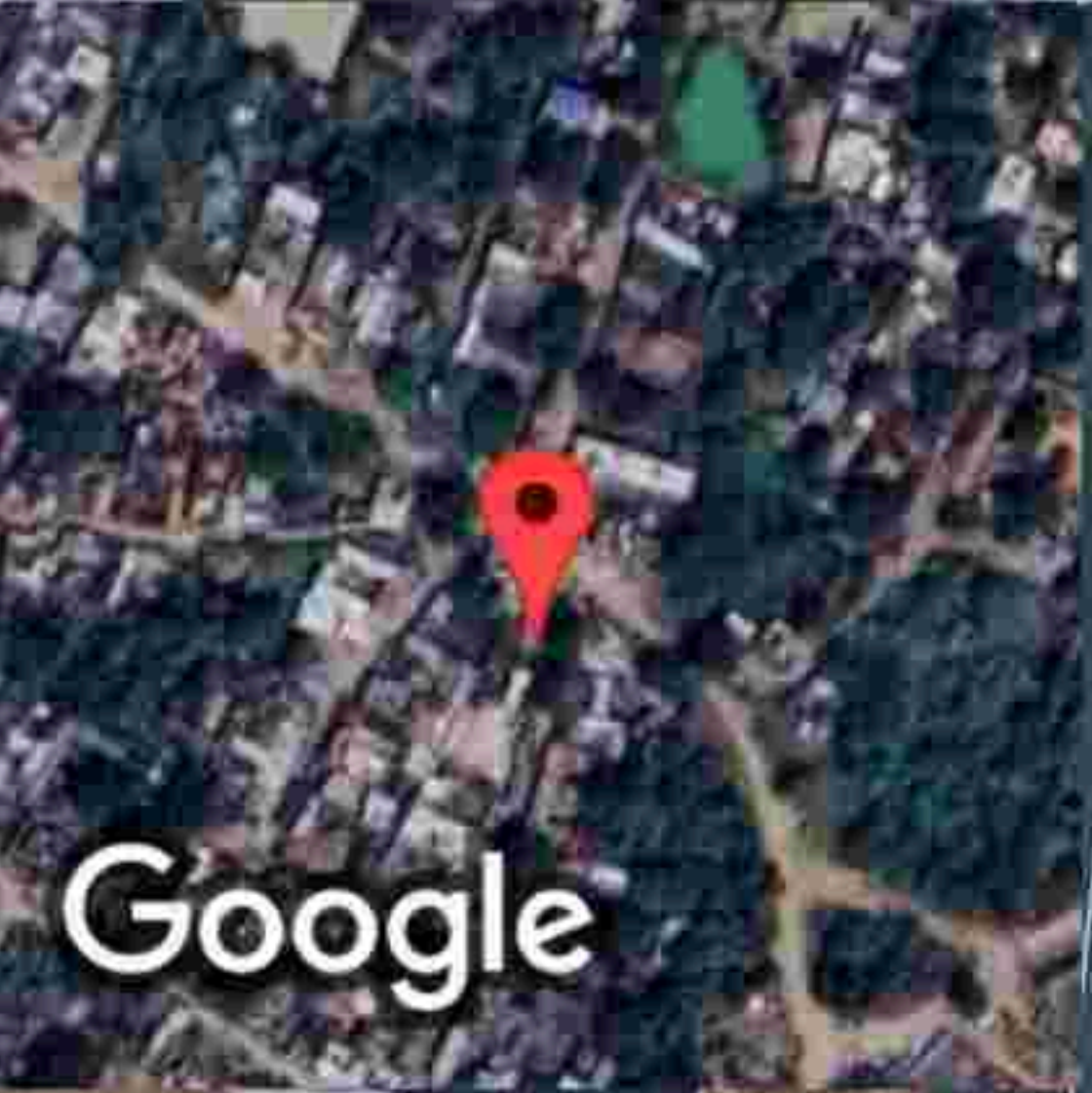
परसन, उत्तर प्रदेश, भारत
WMPR+X9H, परसन, उत्तर प्रदेश 285202, भारत
Lat 25.937638°
Long 79.690508°
01/12/23 12:37 PM GMT +05:30





कृषि विकास एवं जल जीवन मिशन
 सहायता करने एवं आजीवन-आजीवन विकास
जल जीवन मिशन
 जल जीवन मिशन पंचायत एवं स्वच्छता समिति
 का अभियुक्तीकरण कार्यक्रम
 जलपद - जातीय
 नाम: दिनांक:
 मा. स्वच्छता
 का प्रकल्प

 **GPS Map Camera**



परसन, उत्तर प्रदेश, भारत
WMPR+X9H, परसन, उत्तर प्रदेश 285202, भारत
Lat 25.937635°
Long 79.690528°
01/12/23 12:37 PM GMT +05:30



जल जीवन मिशन

सूचना प्रौद्योगिकी एवं स्वच्छता मिशन
का अभियुक्ति कार्यक्रम

जनपद - जालीन

नाम: _____

दिनांक: _____

म. स्वच्छता

जल जीवन मिशन

सूचना प्रौद्योगिकी एवं स्वच्छता मिशन

का अभियुक्ति कार्यक्रम

जनपद - जालीन

नाम: _____

दिनांक: _____

म. स्वच्छता

जल जीवन मिशन

सूचना प्रौद्योगिकी एवं स्वच्छता मिशन

का अभियुक्ति कार्यक्रम

जनपद - जालीन

नाम: _____

दिनांक: _____

म. स्वच्छता

जल जीवन मिशन

सूचना प्रौद्योगिकी एवं स्वच्छता मिशन

का अभियुक्ति कार्यक्रम

जनपद - जालीन

नाम: _____

दिनांक: _____

म. स्वच्छता

जल जीवन मिशन

सूचना प्रौद्योगिकी एवं स्वच्छता मिशन

का अभियुक्ति कार्यक्रम

जनपद - जालीन