




 **GPS Map Camera**

Latifpur, Uttar Pradesh, India
WW5G+WP8, Latifpur, Karamchandpur Sanda, Uttar Pradesh 212645, India
Lat 25.909154°
Long 80.927859°
16/10/23 01:16 PM GMT +05:30






 **GPS Map Camera**

Latifpur, Uttar Pradesh, India
WW5G+WP8, Latifpur, Karamchandpur Sanda, Uttar Pradesh 212645, India
Lat 25.909154°
Long 80.927859°
16/10/23 01:16 PM GMT +05:30






 **GPS Map Camera**



Mohammadpur Kila, Uttar Pradesh, India
WW3M+G34, Hathgaon - Aambapur Rd, Mohammadpur Kila, Abdullapur Ghuri, Uttar Pradesh 212645, India
Lat 25.904092°
Long 80.93477°
16/10/23 01:53 PM GMT +05:30




 **GPS Map Camera**



Mohammadpur Kla, Uttar Pradesh, India
WW3M+G34, Hathgaon - Aambapur Rd, Mohammadpur Kla, Abdullapur Ghuri, Uttar Pradesh 212645, India
Lat 25.904092°
Long 80.93477°
16/10/23 01:53 PM GMT +05:30



 **GPS Map Camera**

Mohammadpur Kla, Uttar Pradesh, India
WW3M+G34, Hathgaon - Aambapur Rd, Mohammadpur Kla, Abdullapur Ghuri, Uttar Pradesh 212645, India
Lat 25.904092°
Long 80.93477°
16/10/23 01:53 PM GMT +05:30







सर्व शिक्षा अभियान
सर्व पढ़ें, सब बढ़ें

सर्व शिक्षा अभियान
सर्व पढ़ें, सब बढ़ें

सर्व शिक्षा अभियान
सर्व पढ़ें, सब बढ़ें

सर्व शिक्षा अभियान
सर्व पढ़ें, सब बढ़ें

2022
248 फ़ीट
प्र.मि. कोणिका
मि-8234407
882-3444746

सर्व शिक्षा अभियान
सर्व पढ़ें, सब बढ़ें

