




जनक शिक्षण केंद्र का जनक प्रोजेक्ट
जनक के स्वयंसेवा समिति में संयोजन एवं संचालन समिति
को शिक्षण एवं अभियंता कार्यालय का आयोजन
आयोजन: 15/12/23
स्थान: 15/12/23


 GPS Map Camera



Majhui, Uttar Pradesh, India
R2WQ+465, Majhui, Uttar Pradesh 227304, India
Lat 24.844009°
Long 83.038738°
06/01/24 12:51 PM GMT +05:30




राज्य सरकार की योजनाएँ
 राज्य सरकार की योजनाएँ
 जनता को सबसे लाभ पहुंचाने के लिए
 की योजनाएँ और अधिकतम लाभ के लिए
 योजनाएँ

 **GPS Map Camera**

Majhui, Uttar Pradesh, India
R2WQ+465, Majhui, Uttar Pradesh 227304, India
Lat 24.844009°
Long 83.038738°
06/01/24 12:51 PM GMT +05:30





राष्ट्रिय विकास एवं स्वास्थ्य विभाग
 राज्य विकास विभाग, उत्तर प्रदेश, भारत
 जनपद के समस्त ग्राम पंचायतों में विकास एवं स्वास्थ्य समिति
 की वित्त एवं अभियुक्ति/कार्य-कार्यक्रम का आगोजन
 कार्यसूची: २०२४
 दिनांक: ०१/२४


GPS Map Camera

Majhui, Uttar Pradesh, India
 R2WQ+465, Majhui, Uttar Pradesh 227304, India
 Lat 24.844009°
 Long 83.038738°
 06/01/24 12:51 PM GMT +05:30





राज्य सरकार एवं अखिल भारतीय
 जनता पार्टी द्वारा आयोजित
 जनता के समक्ष आम संवादों में सहभाग एवं प्रश्नोत्तर सत्रों
 की शुरुआत एवं अभिमुखीकरण कार्यक्रम का आयोजन
 का संस्था: मंडल
 स्थान: मंडल

 **GPS Map Camera**



Google

Majhui, Uttar Pradesh, India
 R2WQ+465, Majhui, Uttar Pradesh 227304, India
 Lat 24.844009°
 Long 83.038738°
 06/01/24 12:51 PM GMT +05:30