



$(a+b)^2 = a^2 + 2ab + b^2$
 $(a-b)^2 = a^2 - 2ab + b^2$
 $(a^2 - b^2) = (a+b)(a-b)$
 $(a+b)^3 = a^3 + b^3 + 3ab(a+b)$
 $(a-b)^3 = a^3 - b^3 - 3ab(a-b)$
 $(a+b+c)^2 = a^2 + b^2 + c^2 + 2ab + 2bc + 2ca$

साँसें हो रही हैं कम
आओ पेड़ लगाय हम।

राज्य पर्यटन एवं स्वच्छता मिशन
जल जीवन मिशन - "हर घर जल"
जनपद - गोरखपुर



GPS Map Camera



अन्कताहावा, उत्तर प्रदेश, भारत
X86C+4M8, अन्कताहावा, उत्तर प्रदेश 273165, भारत
Lat 26.960439°
Long 83.321779°
21/08/23 09:44 AM GMT +05:30

$$\begin{aligned}(a+b)^2 &= a^2 + 2ab + b^2 \\ (a-b)^2 &= a^2 - 2ab + b^2 \\ (a-b)^2 &= (a+b)(a-b) \\ (a+b)^3 &= a^3 + b^3 + 3ab(a+b) \\ (a-b)^3 &= a^3 - b^3 - 3ab(a-b) \\ (a+b+c)^2 &= a^2 + b^2 + c^2 + 2ab + 2bc + 2ca\end{aligned}$$

साँसें हो रही हैं कम
आओ पेड़ लगाएँ हम।

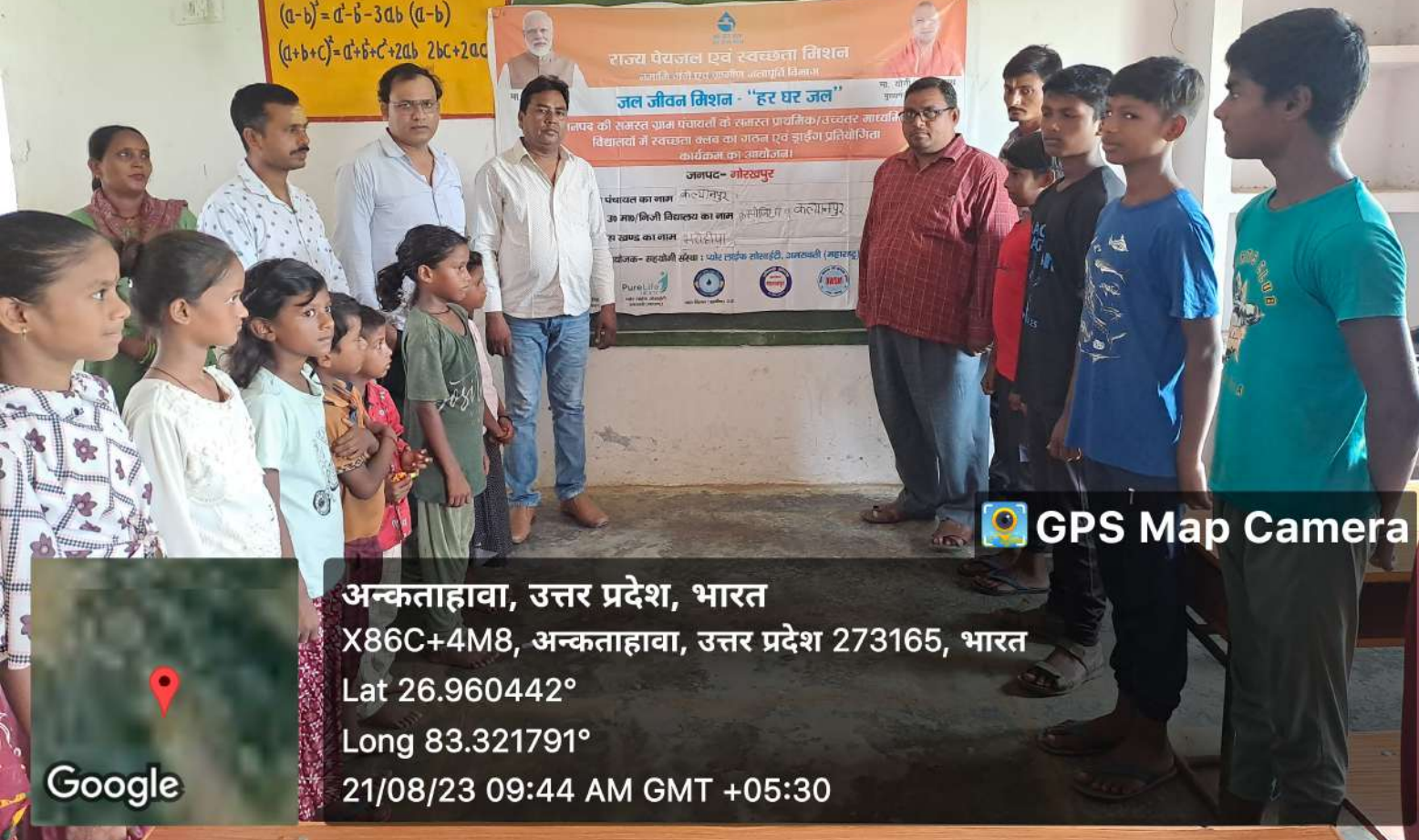
राज्य पेयजल एवं स्वच्छता मिशन
जल जीवन मिशन - "हर घर जल"

जनपद - गोरखपुर

पंचायत का नाम: कल्याणपुर
ग्राम/मिनी विहालय का नाम: कल्याणपुर
शहर का नाम: गोरखपुर


संयोजक - राष्ट्रीय संस्था: पंचायत समिति, जनकपुरी (गोरखपुर)

Pureit, Nalgonda, etc.



GPS Map Camera

अन्कताहावा, उत्तर प्रदेश, भारत
X86C+4M8, अन्कताहावा, उत्तर प्रदेश 273165, भारत
Lat 26.960442°
Long 83.321791°
21/08/23 09:44 AM GMT +05:30



$$(a+b)^2 = a^2 + 2ab + b^2$$
$$(a-b)^2 = a^2 - 2ab + b^2$$
$$(a^2 - b^2) = (a+b)(a-b)$$
$$(a+b)^3 = a^3 + b^3 + 3ab(a+b)$$
$$(a-b)^3 = a^3 - b^3 - 3ab(a-b)$$
$$(a+b+c)^2 = a^2 + b^2 + c^2 + 2ab + 2bc + 2ca$$

साँसें हो रही हैं कम
आओ पेड़ लगाएँ हम।

राज्य पेयजल एवं स्वच्छता मिशन
जल जीवन मिशन - "हर घर जल"

जनपद - गोरखपुर

अध्यक्ष का नाम: कल्याणपुर
उप अध्यक्ष का नाम: मिर्जा विद्यालय का नाम: कल्याणपुर
सह अध्यक्ष का नाम: मिर्जा विद्यालय का नाम: कल्याणपुर

प्रोजेक्ट - सहयोगी संस्था: पार लॉक शोर्टवर्टी, अमरवती (महाराष्ट्र)


पुनर्पथ की समस्त प्राप्त प्रतियाँ को समस्त प्राथमिक/उच्चतर माध्यमिक विद्यालयों में स्वच्छता क्लब का गठन एवं प्रवर्धन प्रतियोगिता कार्यक्रम का आयोजन।


GPS Map Camera

अन्कताहावा, उत्तर प्रदेश, भारत
X86C+4M8, अन्कताहावा, उत्तर प्रदेश 273165, भारत
Lat 26.960442°
Long 83.321791°
21/08/23 09:44 AM GMT +05:30

Google





 **GPS Map Camera**

जंगल बिहुली, उत्तर प्रदेश, भारत

X852+X5W, जंगल बिहुली, उत्तर प्रदेश 273165, भारत

Lat 26.959984°

Long 83.300596°

21/08/23 10:32 AM GMT +05:30

