

राज्य पेयजल एवं स्वच्छता मिशन
स्वच्छता जल से सम्बंधित जनसंपर्क विभाग

जल जीवन मिशन - "हर घर जल"

श्री रामरत्न राम पंचामती के समस्त प्राथमिक/उच्चतर माध्यमिक विद्यालयों में स्वच्छता क्लब का अठ्ठवां एवं अंतिम प्रतिवर्षीय कार्यक्रम का आयोजन।

जनपद- गोरखपुर

पंचायत का नाम पिराचै

गाव/मिनी विद्यालय का नाम श्री. श्री. पिराचै

स्वच्छता क्लब का नाम पिराचै

सहयोगी संस्था : पीर क्राफ्ट सोसायटी, अमरवती (सहायपुर)

मो. नरेंद्र मोदी
प्र.सं.सं.सं.

मा. योगी आदित्यनाथ
मुख्यमंत्री, उत्तर प्रदेश

राज्य पेयजल एवं स्वच्छता मिशन
स्वच्छता जल से सम्बंधित जनसंपर्क विभाग
उत्तर प्रदेश

जल जीवन मिशन "हर घर जल" योजना का अठ्ठवां एवं अंतिम प्रतिवर्षीय कार्यक्रम का आयोजन।

जल जीवन मिशन "हर घर जल" योजना का अठ्ठवां एवं अंतिम प्रतिवर्षीय कार्यक्रम का आयोजन।

 **GPS Map Camera**

Mahrazi, Uttar Pradesh, India

QGQ7+MP9, Pipraich Kushmahi Rd, Mahrazi, Uttar Pradesh 273152, India

Lat 26.790957°

Long 83.485797°

22/07/23 02:20 PM GMT +05:30

Google



 **GPS Map Camera**

Mahrazi, Uttar Pradesh, India

QGQ7+MP9, Pipraich Kushmahi Rd, Mahrazi, Uttar Pradesh 273152, India

Lat 26.790957°

Long 83.485797°

22/07/23 02:20 PM GMT +05:30

Google



 **GPS Map Camera**

Mahrazi, Uttar Pradesh, India


QGQ7+MP9, Pipraich Kushmahi Rd, Mahrazi, Uttar Pradesh 273152, India

Lat 26.790957°

Long 83.485797°

22/07/23 02:20 PM GMT +05:30

Google




राज्य पेयजल एवं स्वच्छता मिशन
 जल जीवन मिशन - "हर घर जल"

मा. नरेन्द्र मोदी
 मा. श्रीमती पूजा खोसला
 मुख्यमंत्री, उत्तर प्रदेश

हर घर की सफ़ाई राजम पंचायतों में सफ़ाई प्राथमिक/संचयन सार्वजनिक
 विद्यालयों में स्वच्छता कालब का जलम एवं जलम प्रविष्टीकृत
 कर्मचारी का उपयोग।


जलपद - वीरवापुर
 राजम पंचायत का नाम पिराही
 प्रब / उम मा/मिजी विद्यालय का नाम उम के पिराही
 विकास खण्ड का नाम पिराहा


आजोका - लवोमी संका : पौर लवोमी, अमरावती (रा)

 **GPS Map Camera**

Mahrazi, Uttar Pradesh, India
 QGQ7+MP9, Pipraich Kushmahi Rd, Mahrazi, Uttar
 Pradesh 273152, India
 Lat 26.790949°
 Long 83.485663°
 22/07/23 02:14 PM GMT +05:30





 **GPS Map Camera**

Mahrazi, Uttar Pradesh, India

QGQ7+MP9, Pipraich Kushmahi Rd, Mahrazi, Uttar Pradesh 273152, India


Lat 26.790949°

Long 83.485663°

22/07/23 02:14 PM GMT +05:30

Google



 **GPS Map Camera**

Mahrazi, Uttar Pradesh, India

QGQ7+MP9, Pipraich Kushmahi Rd, Mahrazi, Uttar Pradesh 273152, India

Lat 26.790949°

Long 83.485663°

22/07/23 02:14 PM GMT +05:30

Google