



 **GPS Map Camera**

Mahrazi, Uttar Pradesh, India


QGQ7+MP9, Pipraich Kushmahi Rd, Mahrazi, Uttar

Pradesh 273152, India

Lat 26.804446°

Long 83.514863°

22/07/23 01:20 PM GMT +05:30





राज्य पंचजल एवं स्वच्छता मिशन
 जल जीवन मिशन - "हर घर जल"
 जल जीवन मिशन 'हर घर जल' योजना के अन्तर्गत
 ग्राम पंचायत का नाम: सैमि मिना
 प्रक / 30 मबा/मिनी विद्युत का नाम: सैमि मिना
 विकास खण्ड का नाम: पिराचि कुशमहि
 जिला: महाराजगढ़
 जिला मुख्यालय: पिराचि कुशमहि

राज्य पंचजल एवं स्वच्छता मिशन
 जल जीवन मिशन 'हर घर जल' योजना के अन्तर्गत
 ग्राम पंचायत का नाम: सैमि मिना
 प्रक / 30 मबा/मिनी विद्युत का नाम: सैमि मिना
 विकास खण्ड का नाम: पिराचि कुशमहि
 जिला: महाराजगढ़
 जिला मुख्यालय: पिराचि कुशमहि

GPS Map Camera

Mahrazi, Uttar Pradesh, India

QGQ7+MP9, Pipraich Kushmahi Rd, Mahrazi, Uttar

Pradesh 273152, India

Lat 26.804446°

Long 83.514863°

22/07/23 01:20 PM GMT +05:30



Google



GPS Map Camera

Mahrazi, Uttar Pradesh, India

QGQ7+MP9, Pipraich Kushmahi Rd, Mahrazi, Uttar

Pradesh 273152, India


Lat 26.804446°

Long 83.514863°

22/07/23 01:32 PM GMT +05:30





 **GPS Map Camera**

Mahrazi, Uttar Pradesh, India

QGQ7+MP9, Pipraich Kushmahi Rd, Mahrazi, Uttar Pradesh 273152, India


Lat 26.804523°

Long 83.514862°

22/07/23 01:05 PM GMT +05:30

Google



 GPS Map Camera

Mahrazi, Uttar Pradesh, India

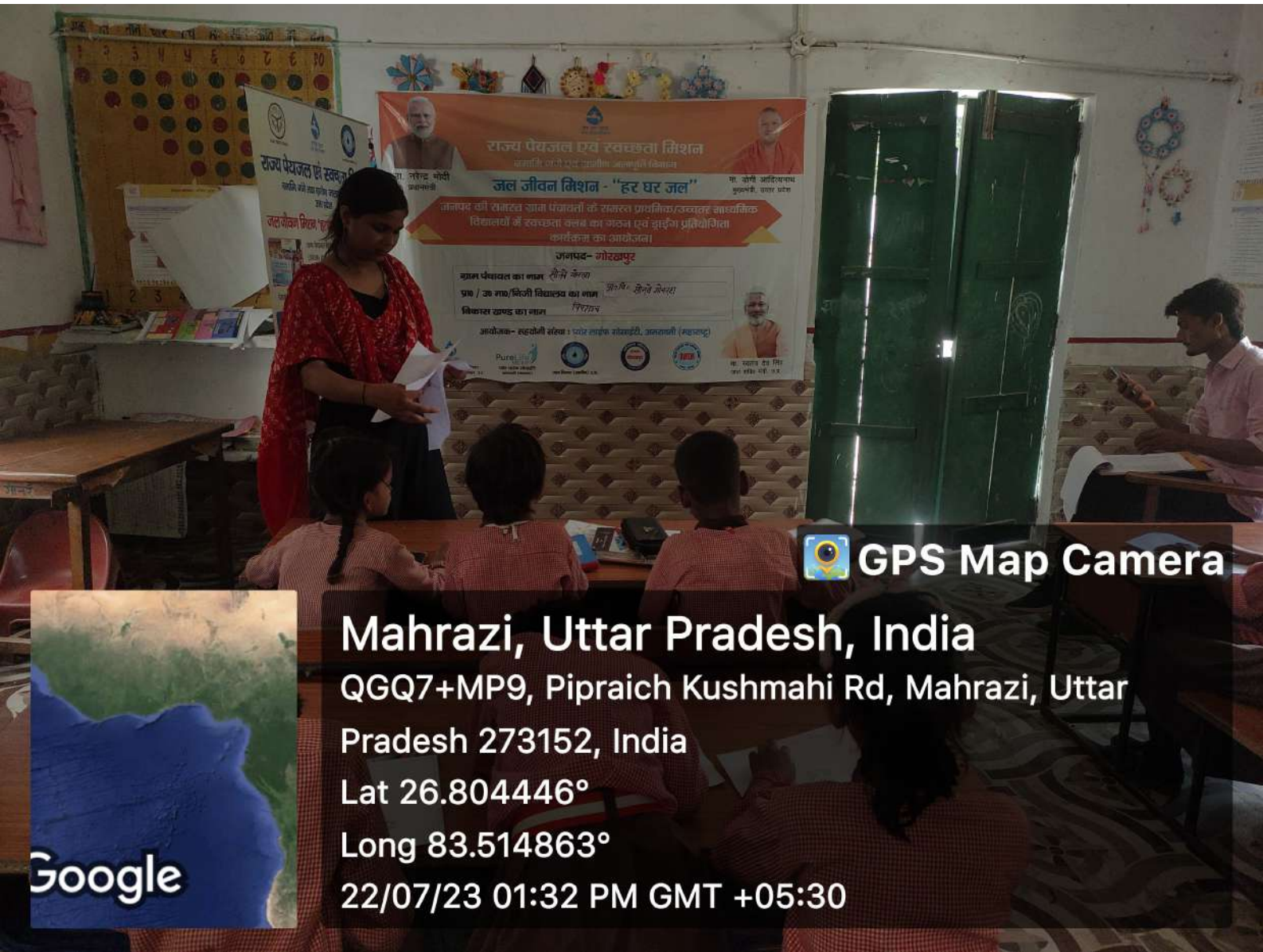
QGQ7+MP9, Pipraich Kushmahi Rd, Mahrazi, Uttar Pradesh 273152, India

Lat 26.804523°

Long 83.514862°

22/07/23 01:05 PM GMT +05:30

Google



 **GPS Map Camera**

Mahrazi, Uttar Pradesh, India

QGQ7+MP9, Pipraich Kushmahi Rd, Mahrazi, Uttar

Pradesh 273152, India

Lat 26.804446°

Long 83.514863°

22/07/23 01:32 PM GMT +05:30

