 **GPS Map Camera**

Mirapur, Uttar Pradesh, India
VFRM+RVX, Mirapur, Uttar Pradesh 273306, India
Lat 26.892198°
Long 83.484471°
21/07/23 01:02 PM GMT +05:30




Google



राज्य पेयजल एवं स्वच्छता मिशन
 जल जीवन मिशन - "हर घर जल"
 जनपद- गोरखपुर
 जनपद की सात त ग्राम पंचायतों के समस्त प्राथमिक/उच्चतर माध्यमिक
 विद्यालयों में स्वच्छता क्लब का गठन एवं ड्राईंग प्रतियोगिता
 कार्यक्रम का आयोजन।

जनपद- गोरखपुर
 जनपद का नाम अतरौलिया
 मा/मिजी विद्यालय का नाम श्री. विद्यालय अतरौलिया
 गास खण्ड का नाम भटहट
 आयोजक- सहयोगी संस्था : प्योर लाइफ सोसाईटी, अमरपुर


PureLife
 जल जीवन मिशन (राज्य)
 जल जीवन मिशन (राज्य) 2.0

 **GPS Map Camera**

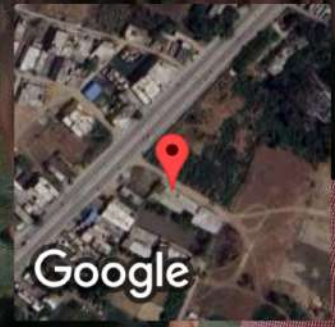
Bhathat, Uttar Pradesh, India
 VFVM+CQW, Durdarshan TV tower, Bhathat, Mirapur, Uttar Pradesh 273306,
 India
 Lat 26.893858°
 Long 83.484525°
 21/07/23 02:00 PM GMT +05:30






 **GPS Map Camera**

Bhathat, Uttar Pradesh, India
VFVM+CQW, Durdarshan TV tower, Bhathat, Mirapur, Uttar Pradesh 273306,
India
Lat 26.893858°
Long 83.484525°
21/07/23 02:00 PM GMT +05:30






 **GPS Map Camera**

Ataraulia, Uttar Pradesh, India
VFPM+WQ2, Ataraulia, Amwa, Uttar Pradesh 273306, India
Lat 26.88769°
Long 83.485858°
21/07/23 01:50 PM GMT +05:30





 **GPS Map Camera**

Mirapur, Uttar Pradesh, India

VFRM+RVX, Mirapur, Uttar Pradesh 273306, India

Lat 26.89202°

Long 83.484689°

21/07/23 01:51 PM GMT +05:30





Bhathat, Uttar Pradesh, India
VFXM+97C, Bhathat, Uttar Pradesh 273306, India
Lat 26.897476°
Long 83.483525°
21/07/23 01:31 PM GMT +05:30

GPS Map Camera

Google