




राज्य पेयजल एवं स्वच्छता मिशन  
जल जीवन मिशन - "हर घर जल"  
जलपद की समस्त... यतों के समस्त प्राथमिक/उच्चतर माध्यमिक  
विद्यालयों के... का गठन एवं झाड़ंग प्रतियोगिता  
आयोजन।  
गाम पं... नवीपुर  
प्रा / ... कम्पनि विद्यालय  
विकार... भंडर  
आयोजक... एडिंक रोसाईटी, अमरवती (मकरुद)  
मा...

GPS Map Camera

Nabipur, Uttar Pradesh, India  
RFRV+QJW, Nabipur, Uttar Pradesh 273152, India  
Lat 26.84261°  
Long 83.49325°  
26/07/23 09:56 AM GMT +05:30






 **GPS Map Camera**

**Nabipur, Uttar Pradesh, India**  
**RFRV+QJW, Nabipur, Uttar Pradesh 273152, India**  
**Lat 26.842577°**  
**Long 83.493244°**  
**26/07/23 10:00 AM GMT +05:30**



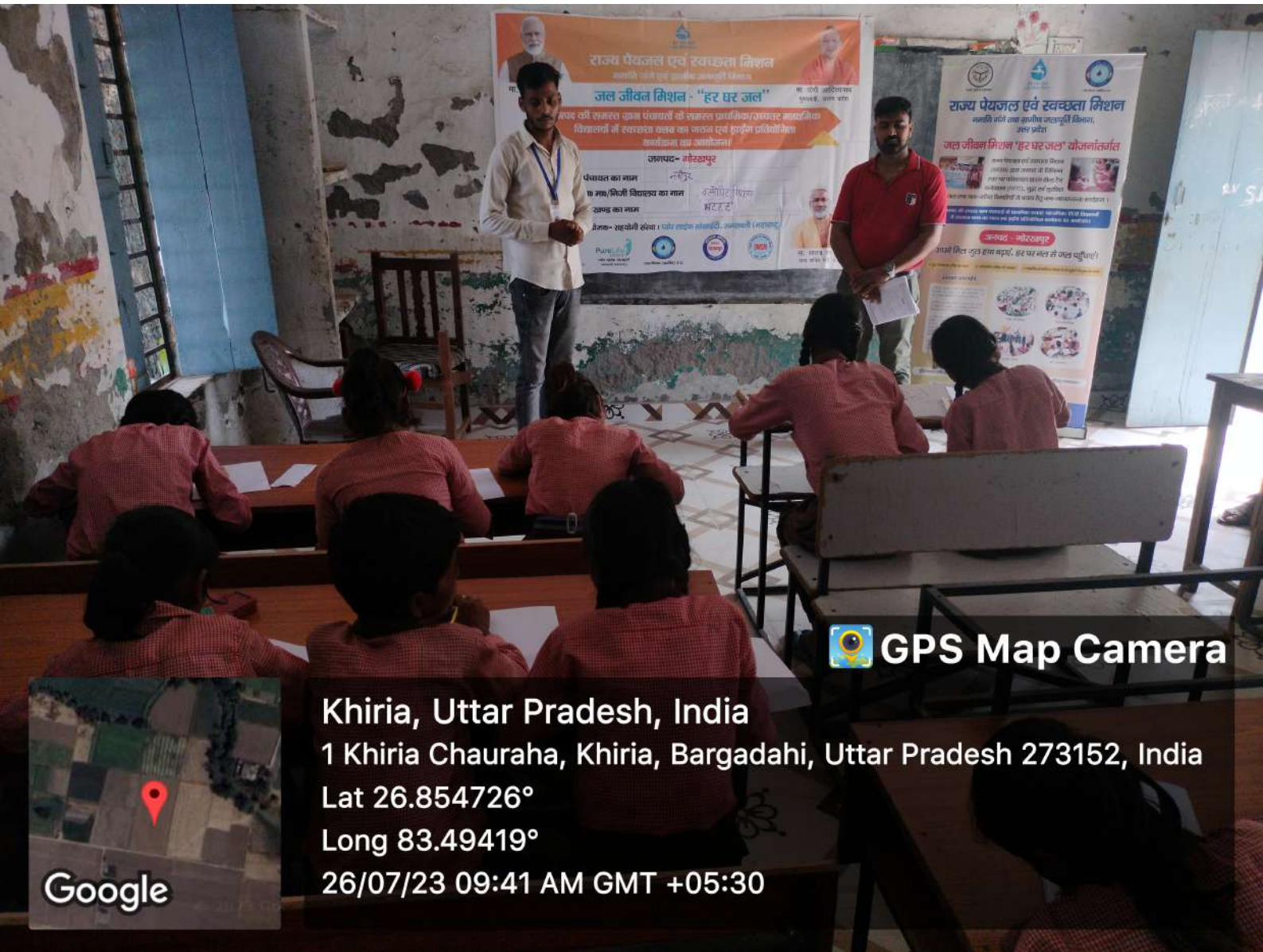




 **GPS Map Camera**

Nabipur, Uttar Pradesh, India  
RFRV+QJW, Nabipur, Uttar Pradesh 273152, India  
Lat 26.842622°  
Long 83.493319°  
26/07/23 09:28 AM GMT +05:30





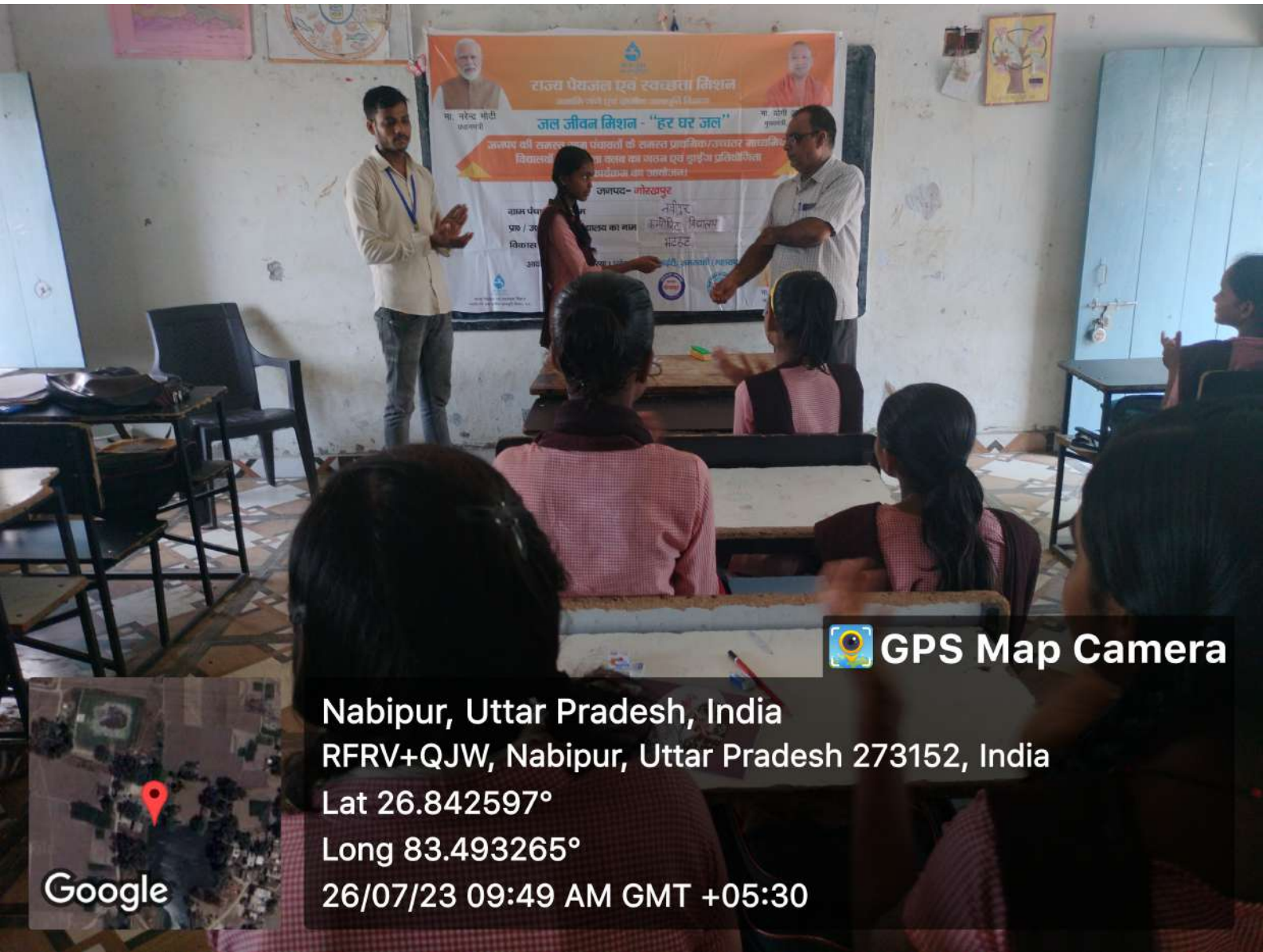
 **GPS Map Camera**


**Khiria, Uttar Pradesh, India**  
**1 Khiria Chauraha, Khiria, Bargadahi, Uttar Pradesh 273152, India**  
**Lat 26.854726°**  
**Long 83.49419°**  
**26/07/23 09:41 AM GMT +05:30**



**Google**






 **GPS Map Camera**

Nabipur, Uttar Pradesh, India  
RFRV+QJW, Nabipur, Uttar Pradesh 273152, India  
Lat 26.842597°  
Long 83.493265°  
26/07/23 09:49 AM GMT +05:30



Google



 **GPS Map Camera**

Nabipur, Uttar Pradesh, India  
RFRV+QJW, Nabipur, Uttar Pradesh 273152, India  
Lat 26.842597°  
Long 83.493264°  
26/07/23 09:49 AM GMT +05:30

