



राज्य पेयजल एवं स्वच्छता मिशन
(नमामि गंगे तथा ग्रामीण जलापूर्ति विभाग, उत्तर प्रदेश शासन)



'धरेलू क्रियाशील नल संयोजन (FHTC)' को अपनाने के लिये समुदाय को प्रेरित किये जाने हेतु जनपद की समस्त राजस्व ग्राम पंचायतों में स्वास्थ्य एवं सफाई हेतु विभिन्न रंगों के माध्यम से सामाजिक मानचित्रण द्वारा सोशल मैपिंग कार्यक्रम।

राजस्व ग्राम पंचायत : अहमदपुर विकासखण्ड : शाजापुर जनपद : शामली
प्रमाण पत्र

प्रमाणित किया जाता है कि राज्य पेयजल एवं स्वच्छता मिशन, उत्तर प्रदेश के माध्यम से सूचीबद्ध एजेन्सी ए.पी.सी. मेमोरियल के द्वारा दिनांक 21-10-2023 को राजस्व ग्राम स्तर पर जल जीवन मिशन "हर घर जल" योजना के अन्तर्गत स्वास्थ्य एवं सफाई हेतु विभिन्न रंगों के माध्यम से सामाजिक मानचित्रण द्वारा सोशल मैपिंग ग्राउन्ड स्तर पर मान-चित्र बनाकर जन-मानस को समझाने का प्रयास किया गया कि बाहर की गन्दगी घर में किस प्रकार प्रवेश करती है यह ग्रामीणों के समक्ष प्रदर्शित किया गया है। जिससे की हर घर में साफ-सफाई का वातावरण उत्पन्न हो सकें व उनकी दिन-चर्या एवं स्वास्थ्य के प्रति जागरूकता उत्पन्न हो सकें। साथ ही साथ राजस्व ग्राम स्तर पर स्वास्थ्य एवं कल्याण समिति एवं ग्राम जनमानस को फंक्शनल हाउस होल्ड टैप कनेक्शन (FHTC), शुद्ध एवं सुरक्षित पेयजल तथा जल-जनित बीमारियों से बचाव हेतु उनकी भूमिका एवं दायित्वों तथा पेयजल एवं स्वच्छता के प्रति योजना समन्वय के सम्बन्ध में भी निम्न विस्तृत रूप से जागरूक किया गया :-

- पेयजल योजना का रख-रखाव सुव्यवस्थित हेतु जागरूक किया गया।
- स्वास्थ्य जीवन में जल प्रबन्धन समिति/स्वास्थ्य समिति, दोनों समितियों को संयुक्त रूप से पेयजल योजना (FHTC) के प्रति भूमिका को ग्रामीणों के मध्य जागरूक किया गया।
- गाँवों में नल के पास गोबर एवं गन्दे पानी के जल जमाव के निपटान व सही तरीके अपनाने हेतु विधि की जानकारी प्रदान किया गया-
 - ग्रामीण स्वच्छता
 - कूड़ा-करकट का सुरक्षित निपटान
 - घर एवं भोजन की स्वच्छता
 - दूषित पानी की निकासी
 - पीने के पानी का रखरखाव
 - मानव मल का सुरक्षित निपटान
 - व्यक्तिगत स्वच्छता
 - पशुओं, जैसे सुअर आदि, को आबादी एवं पेयजल स्रोतों से दूर रखना।

उक्तानुसार राजस्व ग्राम स्तर के जनमानस के समक्ष स्वास्थ्य एवं सफाई हेतु विभिन्न रंगों के माध्यम से सामाजिक मानचित्रण द्वारा सोशल मैपिंग कर स्वास्थ्य के प्रति शुद्ध एवं सुरक्षित पेयजल तथा जल-जनित बीमारियों से बचाव हेतु जन-जागरूकता कर पेयजल एवं स्वच्छता सम्बन्धी विस्तृत रूप से जागरूक किया गया। उक्त कार्यक्रम एजेन्सी द्वारा स्वीकृत माइयूल/व्यय बजट विवरण के अनुसार निर्धारित समय पर वाहन सहित एक्सपर्ट/कोवार्डिनेटर्स, साउण्ड सहित माईक प्रयोग, विभिन्न तरह की स्टैण्डीज, विभिन्न तरह के रंगों का प्रयोग करते हुए मानचित्रण तथा विभिन्न प्रकार की आई.ई.सी./प्रचार प्रसार सामग्री-बुकलेट, पम्पलेट, पोस्टर एवं स्टीकर इत्यादि वितरण कर मंत्री नेत्र-रेख में सम्पादित कराया गया। कार्यक्रम स्वच्छता से सम्बन्धित होने के साथ ही प्राणी जनसमुदाय के लिए गन्धन उपयोगी एवं लाभप्रद रहा।

उपरोक्त कार्यक्रम में उपस्थित राजस्व ग्राम पंचायत स्तर के मुख्य 03 प्रतिभागियों के हस्ताक्षर:-

..... मीनपाल 8057896390

..... शमलेश्वरी 8958015581

..... विन्दु 7688742976

हस्ताक्षर एवं मोहर
ग्राम प्रधान/सचिव ग्राम पंचायत/
क्षेत्र पंचायत

प्रधान P Singh
ग्राम-अहमदपुर
वि०ख०-शाजापुर जिला-शामली



स्वास्थ्य एवं सफ़ाई हेतु विभिन्न रंगों के माध्यम से सामाजिक मानचित्रण द्वारा सोशल मैपिंग

रिपोर्टिंग प्रपत्र

गान्धी प्रसाद मेमोरियल लिखत एवं रेपुडियानल महाराष्ट्र (ए.ए)

आई.ई.सी संस्था का नाम

शामली

जनपद

शाना भवन

ब्लॉक

अहमदपुर

ग्राम पंचायत

4-10-2023

दिनांक

दिनांक 8396213076

ग्राम प्रधान का नाम (अनिवार्य)/मोबाइल नंबर

आशा एवं आंगनवाड़ी कार्यकर्ता का नाम (अनिवार्य)
/मोबाइल नंबर

आशा-सुनम-7500902911

आंगनवाड़ी-कवीर-7351243415

अनुमानित प्रतिभागियों की संख्या

10

आक्षांश- देशांतर

(29.63) (77.41)

क्र.सं.

सामाजिक मानचित्रण का स्थान

महिलाओं की संख्या

पुरुषों की संख्या

ग्राम पंचायत सदस्यों की संख्या

(सचिवालय)

7

3

10

नोट :-

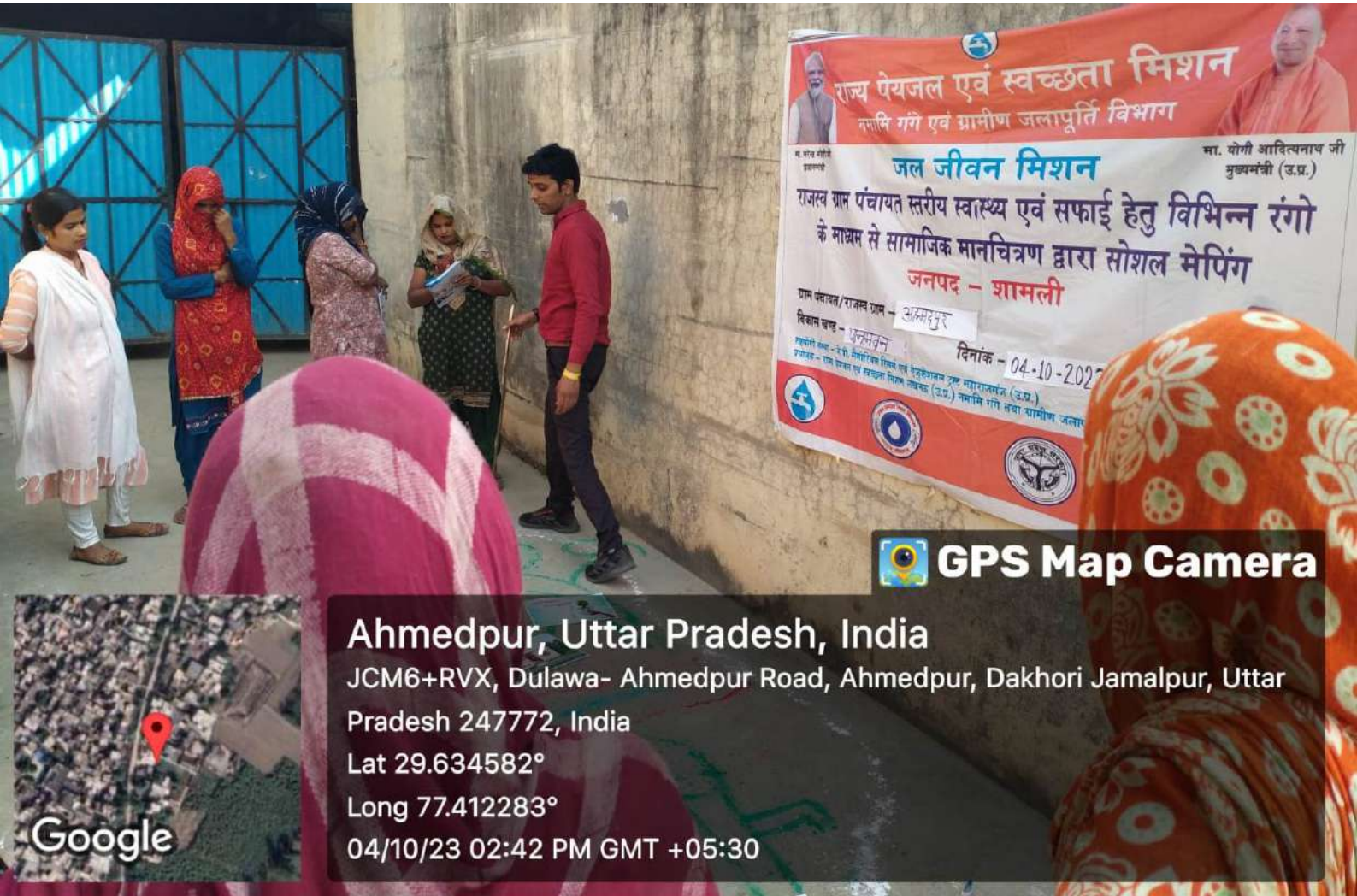
गतिविधि से संबंधित पांच अच्छी फोटो(3 आक्षांश /देशांतर सहित एवं 2 आक्षांश /देशांतर के बिना) उसी दिन पोर्टल पर अपलोड किया जाना अनिवार्य है।

ग्राम प्रधान के हस्ताक्षर एवं मुहर

पवन सिंह

ग्राम-अहमदपुर

वि०स०-शाना भवन (शामल)

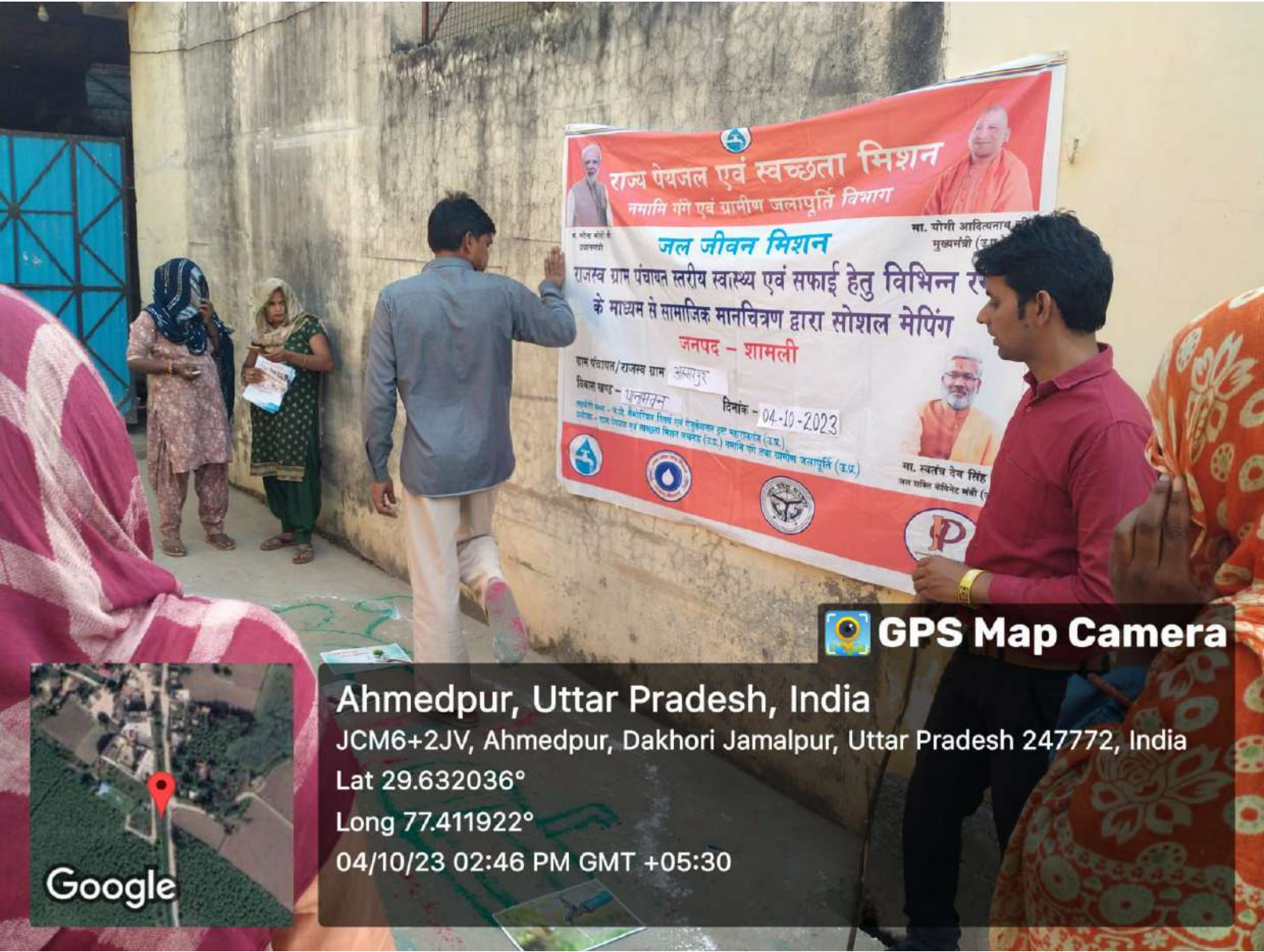


राज्य पेयजल एवं स्वच्छता मिशन
 नगामि गंगे एवं ग्रामीण जलापूर्ति विभाग
जल जीवन मिशन
 राजस्व ग्राम पंचायत स्तरीय स्वास्थ्य एवं सफाई हेतु विभिन्न रंगों
 के माध्यम से सामाजिक मानचित्रण द्वारा सोशल मैपिंग
जनपद - शामली
 ग्राम पंचायत/राजस्व ग्राम - **अहमदनपुर**
 विकास ब्लाक - **पुनसिन्धु**
 दिनांक - **04-10-2023**
 आयोजित कर - **श्री. योगी आदित्यनाथ जी**
 मुख्यमंत्री (उ.प्र.)
 सहायक आयुक्त - **श्री. अशोक कुमार**
 जिला - **शामली**

 **GPS Map Camera**

Ahmedpur, Uttar Pradesh, India
 JCM6+RVX, Dulawa- Ahmedpur Road, Ahmedpur, Dakhori Jamalpur, Uttar
 Pradesh 247772, India
 Lat 29.634582°
 Long 77.412283°
 04/10/23 02:42 PM GMT +05:30





राज्य पेयजल एवं स्वच्छता मिशन
 नमामि गंगे एवं ग्रामीण जलापूर्ति विभाग

जल जीवन मिशन

राजस्व ग्राम पंचायत त्तीय स्वास्थ्य एवं सफाई हेतु विभिन्न र...
 के माध्यम से सामाजिक मानचित्रण द्वारा सोशल मेपिंग

जनपद - शामली

ग्राम पंचायत/राजस्व ग्राम **अहमदपुर**


विकास खण्ड - **पुनर्वास**

दिनांक - **04-10-2023**


सा. स्वतंत्र देव सिंह
 जल संचालक अभियंता (राजस्व)

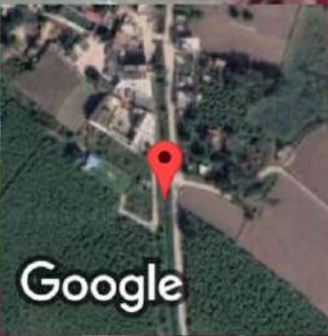
 **GPS Map Camera**

Ahmedpur, Uttar Pradesh, India
 JCM6+2JV, Ahmedpur, Dakhori Jamalpur, Uttar Pradesh 247772, India
 Lat 29.632036°
 Long 77.411922°
 04/10/23 02:46 PM GMT +05:30

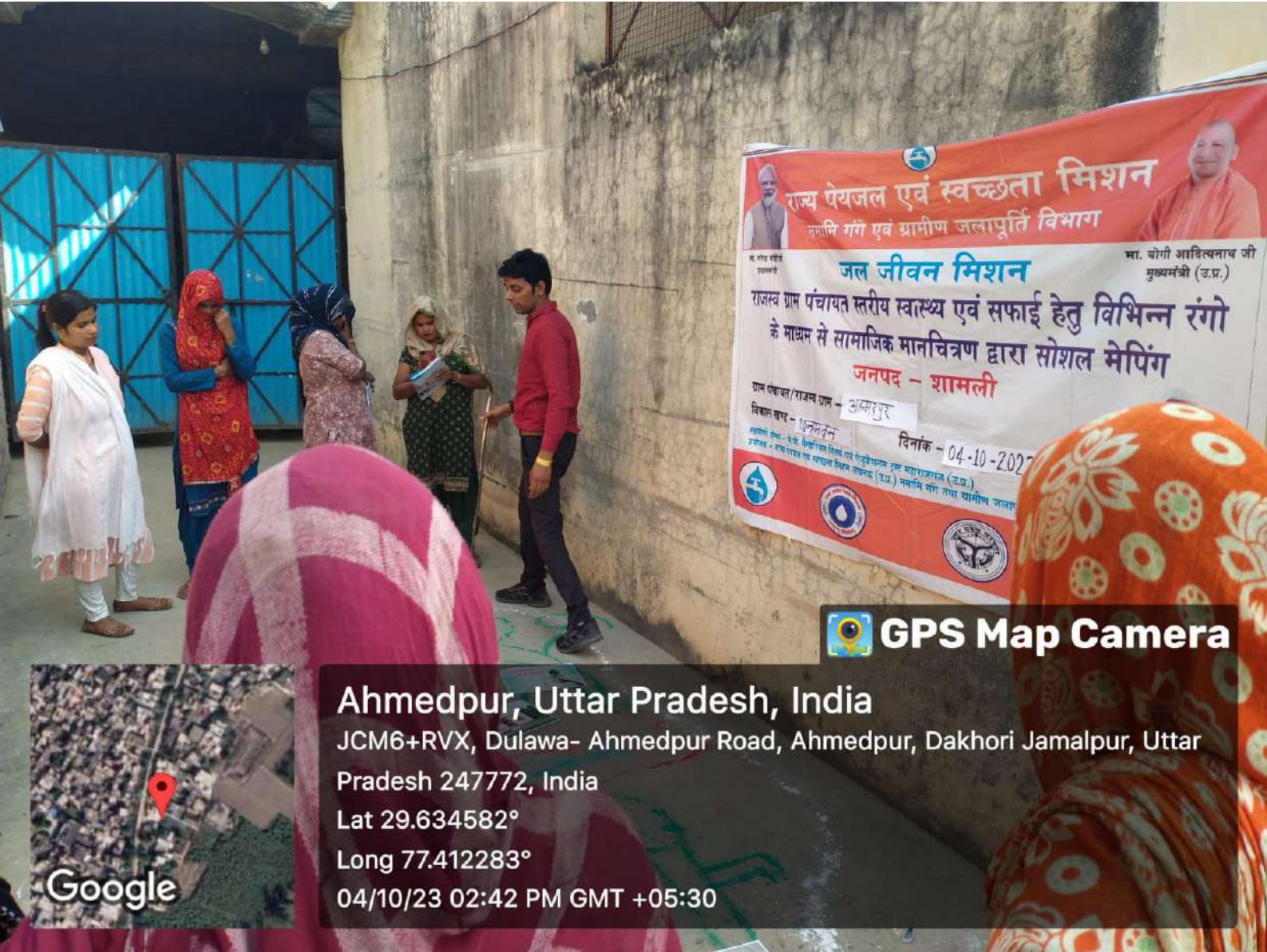




 **GPS Map Camera**



Ahmedpur, Uttar Pradesh, India
JCM6+2JV, Ahmedpur, Dakhori Jamalpur, Uttar Pradesh 247772, India
Lat 29.632036°
Long 77.411922°
04/10/23 02:45 PM GMT +05:30




राज्य पेयजल एवं स्वच्छता मिशन
 नमस्ति गंगे एवं ग्रामीण जलापूर्ति विभाग
 मा. योगी आदित्यनाथ जी
 मुख्यमंत्री (उ.प्र.)
जल जीवन मिशन
 राजस्व ग्राम पंचायत स्तरीय स्वास्थ्य एवं सफाई हेतु विभिन्न रंगों
 के माध्यम से सामाजिक मानचित्रण द्वारा सोशल मीपिंग
जनपद - शामली
 ग्राम पंचायत/राजस्व ग्राम - **अहमपुर**
 विकास क्षेत्र - **धनसरोवर**
 दिनांक - 04-10-2023
 राष्ट्रीय मिशन - स्वच्छ भारत मिशन (उ.प्र.)
 प्रकल्प - स्वच्छ भारत एवं स्वच्छता मिशन (उ.प्र.) नमस्ति गंगे तथा ग्रामीण जलापूर्ति

 **GPS Map Camera**



Ahmedpur, Uttar Pradesh, India
 JCM6+RVX, Dulawa- Ahmedpur Road, Ahmedpur, Dakhori Jamalpur, Uttar Pradesh 247772, India
 Lat 29.634582°
 Long 77.412283°
 04/10/23 02:42 PM GMT +05:30