



राज्य पेयजल एवं स्वच्छता मिशन
(नमामि गंगे तथा ग्रामीण जलापूर्ति विभाग, उत्तर प्रदेश शासन)



घरेलू क्रियाशील नल संयोजन (FHIC) को अपनाने के लिये समुदाय को प्रेरित किये जाने हेतु जनपद की समस्त राजस्व ग्राम पंचायतों में स्वास्थ्य एवं सफाई हेतु विभिन्न रंगों के माध्यम से सामाजिक मानचित्रण द्वारा सोशल मैपिंग कार्यक्रम।

राजस्व ग्राम पंचायत भैंसानी विकासखण्ड : प्राजाग्रवज जनपद : शाहजी
इस्लामपुर प्रमाण पत्र

प्रमाणित किया जाता है कि राज्य पेयजल एवं स्वच्छता मिशन, उत्तर प्रदेश के माध्यम से सूचीबद्ध एजेन्सी लानकी प्रसाद द्वारा दिनांक-14/10/23 को राजस्व ग्राम स्तर पर जल जीवन मिशन 'हर घर जल' योजना के अन्तर्गत स्वास्थ्य एवं सफाई हेतु विभिन्न रंगों के माध्यम से सामाजिक मानचित्रण द्वारा सोशल मैपिंग ग्राउन्ड स्तर पर मान-चित्र बनाकर, जन-मानस को समझाने का प्रयास किया गया कि बाहर की गन्दगी घर में किस प्रकार प्रवेश करती है यह ग्रामीणों के समक्ष प्रदर्शित किया गया है। जिससे की हर घर में साफ-सफाई का वातावरण उत्पन्न हो सके व उनकी दिन-चर्या एवं स्वास्थ्य के प्रति जागरूकता उत्पन्न हो सकें। साथ ही साथ राजस्व ग्राम स्तर पर स्वास्थ्य एवं कल्याण समिति एवं ग्राम जनमानस को फव्वाल हाउस होल्ड टैप कनेक्शन (FHIC), शुद्ध एवं सुरक्षित पेयजल तथा जल-जनित बीमारियों से बचाव हेतु उनकी भूमिका एवं दायित्वों तथा पेयजल एवं स्वच्छता के प्रति योजना समन्वय के सम्बन्ध में भी निम्न विस्तृत रूप से जागरूक किया गया :-

- पेयजल योजना का रख-रखाव सुव्यवस्थित हेतु जागरूक किया गया।
- स्वास्थ्य जीवन में जल प्रबन्धन समिति/स्वास्थ्य समिति, दोनों समितियों को संयुक्त रूप से पेयजल योजना (FHIC) के प्रति भूमिका को ग्रामीणों के मध्य जागरूक किया गया।
- गाँवों में नल के पास गोबर एवं गन्दे पानी के जल जमाव के निपटान व सही तरीके अपनाने हेतु विधि की जानकारी प्रदान किया गया-
 - ग्रामीण स्वच्छता
 - कूड़ा-करकट का सुरक्षित निपटान
 - घर एवं भोजन की स्वच्छता
 - दूषित पानी की निकासी
 - पीने के पानी का रखरखाव
 - मानव मल का सुरक्षित निपटान
 - व्यक्तिगत स्वच्छता
 - पशुओं, जैसे सुअर आदि, को आबादी एवं पेयजल स्रोतों से दूर रखना।

उक्तानुसार राजस्व ग्राम स्तर के जनमानस के समक्ष स्वास्थ्य एवं सफाई हेतु विभिन्न रंगों के माध्यम से सामाजिक मानचित्रण द्वारा सोशल मैपिंग कर स्वास्थ्य के प्रति शुद्ध एवं सुरक्षित पेयजल तथा जल-जनित बीमारियों से बचाव हेतु, जन-जागरूकता कर पेयजल एवं स्वच्छता सम्बन्धी विस्तृत रूप से जागरूक किया गया। उक्त कार्यक्रम एजेन्सी द्वारा स्वीकृत माड्यूल/व्यय बजट विकरण के अनुसार निर्धारित सम्य पर वाहन सहित एक्सपर्ट/कोऑर्डिनेटर्स, साउण्ड सहित माईक प्रयोग, विभिन्न तरह की स्टैण्डीज, विभिन्न तरह के रंगों का प्रयोग करते हुए मानचित्रण तथा विभिन्न प्रकार की आई.ई.सी./प्रचार प्रसार सामग्री-बुकलेट, पम्पलेट, पोस्टर एवं स्टीकर इत्यादि वितरण कर मंत्री देवा-रंछ में सम्पादित कराया गया। कार्यक्रम स्वच्छता से सम्बन्धित होने के साथ ही ग्रामीण जनसमुदाय के लिए अत्यन्त उपयोगी एवं लाभप्रद रहा।

उपरोक्त कार्यक्रम में उपस्थित राजस्व ग्राम पंचायत स्तर के मुख्य 03 प्रतिभागियों के हस्ताक्षर:-

1. सारेता 8923972920
2. रुबी 8475838191
3. हौशी 7078174103

प्रधान
हस्ताक्षर एवं मुहर
ग्राम पंचायत भैंसानी इस्लामपुर
क्षेत्र पंचायत
ख 0 थाना भैंसानी



स्वास्थ्य एवं सफ़ाई हेतु विभिन्न रंगों के माध्यम से सामाजिक मानचित्रण द्वारा
सोशल मैपिंग

रिपोर्टिंग प्रपत्र

आई.ई.सी संस्था का नाम	लालकी पुस्तक प्रेमो रिपल रिजर्च स्टडी स्ट्रुक्चरम ट्रस्ट बहालपुर			
जनपद	शांभली			
ब्लॉक	पानाशवन			
ग्राम पंचायत	भैसांनी रल्लामपुर			
दिनांक	14/10/2023			
ग्राम प्रधान का नाम (अनिवार्य)/मोबाइल नंबर				
आशा एवं आंगनवाड़ी कार्यकर्ता का नाम (अनिवार्य)/मोबाइल नंबर	बबली 6396331194 उबिना 9012478871			
अनुमानित प्रतिभागियों की संख्या	18			
आक्षांश- देशांतर	(29-56) - (77-41)			
क्र.सं.	सामाजिक मानचित्रण का स्थान	महिलाओं की संख्या	पुरुषों की संख्या	ग्राम पंचायत सदस्यों की संख्या
	पंचायत घर	8	9	11
नोट :-	गतिविधि से संबंधित पांच अच्छी फोटो(3 आक्षांश/देशांतर सहित एवं 2 आक्षांश/देशांतर के बिना) उसी दिन पोर्टल पर अपलोड किया जाना अनिवार्य है।			

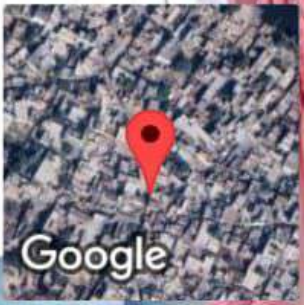
ग्राम प्रधान के हस्ताक्षर
ग्राम पंचायत भैसांनी रल्लामपुर
120 120 120 120



सहायक - अमार,भारतम
M- 9027662220
समय-प्रातः 10 बजे से शाम 05 बजे
प्रतिदिन

राजस्व ग्राम पंचायत हेतु आवश्यक लिखित शाय्य सूचना पत्र के साथ
राज्य पेयजल एवं स्वच्छता मिशन
नमामि रंगे एवं ग्रामीण जलापूर्ति विभाग
जल जीवन मिशन
राजस्व ग्राम पंचायत स्तरीय स्वास्थ्य एवं सफाई हेतु विभिन्न रंगों
के माध्यम से सामाजिक मानचित्रण द्वारा सोशल मेषिंग
जनपद - शामली
ग्राम पंचायत/राजस्व ग्राम - केमानी इलाका
विकास खण्ड - धानाभवान
दिनांक - 14-10-2023
सहायक - अमार,भारतम
समय-प्रातः 10 बजे से शाम 05 बजे प्रतिदिन

GPS Map Camera



Thanabhawan, Uttar Pradesh, India
HF66+HFX, Thanabhawan, Bhasani Islampur, Uttar Pradesh 251301, India
Lat 29.561552°
Long 77.461244°
14/10/23 02:45 PM GMT +05:30



0210 - 04 800 00

रजिस्ट्रेशन हेतु आवश्यक लिखित श्राद्धय सूचना पत्र के स्

ग्राम पंचायत में उपलब्ध का दिन
भोसवादे, शुकुवादे
समाय 11:30 बजे से 02 बजे तक
सहायक - अमरेश कुमार
M- 9027662220
समय प्रस्ताव को वेब पोर्टल पर अपलोड करें

राज्य पेयजल एवं स्वच्छता मिशन
समायि रामे एवं ग्रामीण जलापूर्ति विभाग

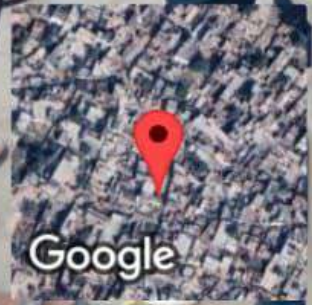
जल जीवन मिशन
राजस्व ग्राम पंचायत स्तरीय स्वास्थ्य एवं सफाई हेतु विभिन्न रंगों के माध्यम से सामाजिक मानचित्रण द्वारा सोशल मैपिंग
जनपद - शामली

दिनांक - 18-10-2023

श्री. राजेश कुमार सिंह जी
सहायक प्रमुख

GPS Map Camera

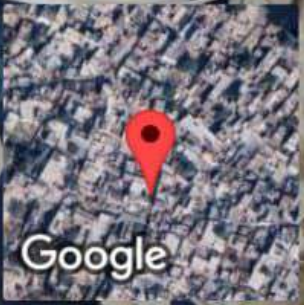
Thanabhawan, Uttar Pradesh, India
HF66+HFX, Thanabhawan, Bhasani Islampur, Uttar Pradesh 251301, India
Lat 29.561548°
Long 77.46117°
14/10/23 02:46 PM GMT +05:30





 **GPS Map Camera**

Thanabhawan, Uttar Pradesh, India
HF66+HFX, Thanabhawan, Bhasani Islampur, Uttar Pradesh 251301, India
Lat 29.56155°
Long 77.4612°
14/10/23 02:47 PM GMT +05:30





मा. रमेश मोदी जी
प्रधानमंत्री

जल जीवन मिशन

राजस्व ग्राम पंचायत स्तरीय स्वास्थ्य एवं सफाई हेतु विभिन्न रंगों
के माध्यम से सामाजिक मानचित्रण सोशल मैपिंग

जनपद - शाहदा

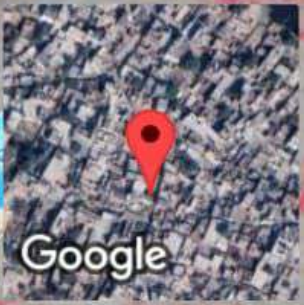
ग्राम पंचायत/राजस्व ग्राम - बहासनी इस्लामपुर

विकास खण्ड - योजना भवन

दिनांक -

मा. सतारव देव सिंह जी
जल जीवन मिशन के अध्यक्ष

GPS Map Camera



Thanabhawan, Uttar Pradesh, India
HF66+HFX, Thanabhawan, Bhasani Islampur, Uttar Pradesh 251301, India
Lat 29.561547°
Long 77.461173°
14/10/23 02:46 PM GMT +05:30



ग्राम पंचायत सचिव की कार्यालय में
M. 9027346991
ग्राम पंचायत से इच्छित सेवा के लिए
संलग्नक - 10 बजे से 02 बजे तक
संलग्नक - 10 बजे से 02 बजे तक
M. 9027346991
संलग्नक - 10 बजे से 02 बजे तक

मुख्य लेखा शीटिका उप मुख्य सचिव
0210 04 800 00

रजिस्ट्रेशन हेतु आवश्यक लिखित शिकायत सूचना पत्र के साथ

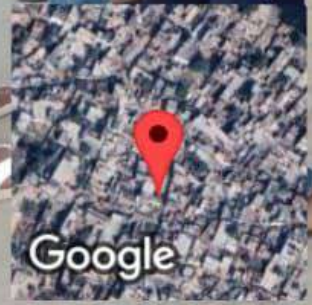
राज्य पेयजल एवं स्वच्छता मिशन
नृनामि शक्ति एवं सामाजिक उत्थान विभाग

जल जीवन मिशन
ग्राम पंचायत स्तरीय स्वास्थ्य एवं सफाई हेतु विभिन्न रंगों के माध्यम से सामाजिक मानचित्रण द्वारा सोशल मपींग
जनपद - शामली

दिनांक - 14-10-2023

GPS Map Camera

Thanabhawan, Uttar Pradesh, India
HF66+HFX, Thanabhawan, Bhasani Islampur, Uttar Pradesh 251301, India
Lat 29.561548°
Long 77.46117°
14/10/23 02:47 PM GMT +05:30





राज्य पेयजल एवं स्वच्छता मिशन
 नमामि गंगे एवं राष्ट्रीय जलापूर्ति विभाग
 जल जीवन
 राजस्व ग्राम पंचायत स्तरीय स्वास्थ्य हेतु विभिन्न रंगों
 के माध्यम से सामाजिक मानचित्रण शाल मेपिंग
 जनपद शासक
 प्रधान

GPS Map Camera

Thanabhawan, Uttar Pradesh, India
 HF66+HFX, Thanabhawan, Bhasani Islampur, Uttar Pradesh 251301, India
 Lat 29.56155°
 Long 77.4612°
 14/10/23 02:47 PM GMT +05:30

Google