



राज्य पेयजल एवं स्वच्छता मिशन
(नमामि गंगे तथा ग्रामीण जलापूर्ति विभाग, उत्तर प्रदेश शासन)



'घरेलू क्रियाशील नल संयोजन (FHTC)' को अपनाने के लिये समुदाय को प्रेरित किये जाने हेतु जनपद की समस्त राजस्व ग्राम पंचायतों में स्वास्थ्य एवं सफाई हेतु विभिन्न रंगों के माध्यम से सामाजिक मानचित्रण द्वारा सोशल मैपिंग कार्यक्रम।

राजस्व ग्राम पंचायत : क. लक्ष्मिपुर विकासखण्ड : शानाभग जनपद : शामली
प्रमाण पत्र

प्रमाणित किया जाता है कि राज्य पेयजल एवं स्वच्छता मिशन, उत्तर प्रदेश के माध्यम से सूचीबद्ध एजेन्सी के पी. एम. ए. ए. ए. के द्वारा दिनांक 25-9-2023 को राजस्व ग्राम स्तर पर जल जीवन मिशन "हर घर जल" योजना के अन्तर्गत स्वास्थ्य एवं सफाई हेतु विभिन्न रंगों के माध्यम से सामाजिक मानचित्रण द्वारा सोशल मैपिंग ग्राउन्ड स्तर पर मान-चित्र बनाकर जन-मानस को समझाने का प्रयास किया गया कि बाहर की गन्दगी घर में किस प्रकार प्रवेश करती है यह ग्रामीणों के समक्ष प्रदर्शित किया गया है। जिससे की हर घर में साफ-सफाई का वातावरण उत्पन्न हो सकें व उनकी दिन-चर्या एवं स्वास्थ्य के प्रति जागरूकता उत्पन्न हो सकें। साथ ही साथ राजस्व ग्राम स्तर पर स्वास्थ्य एवं कल्याण समिति एवं ग्राम जनमानस को फंक्शनल हाउस होल्ड टैप कनेक्शन (FHTC), शुद्ध एवं सुरक्षित पेयजल तथा जल-जनित बीमारियों से बचाव हेतु उनकी भूमिका एवं दायित्वों तथा पेयजल एवं स्वच्छता के प्रति योजना समन्वय के सम्बन्ध में भी निम्न विस्तृत रूप से जागरूक किया गया :-

- पेयजल योजना का रख-रखाव सुव्यवस्थित हेतु जागरूक किया गया।
- स्वास्थ्य जीवन में जल प्रबन्धन समिति/स्वास्थ्य समिति, दोनों समितियों को संयुक्त रूप से पेयजल योजना (FHTC) के प्रति भूमिका को ग्रामीणों के मध्य जागरूक किया गया।
- गोंदों में नल के पास गोबर एवं गन्दे पानी के जल जमाव के निपटान व सही तरीके अपनाने हेतु विधि की जानकारी प्रदान किया गया-
 - ग्रामीण स्वच्छता
 - कूड़ा-करकट का सुरक्षित निपटान
 - घर एवं भोजन की स्वच्छता
 - दूषित पानी की निकासी
 - पीने के पानी का रखरखाव
 - मानव मल का सुरक्षित निपटान
 - व्यक्तिगत स्वच्छता
 - पशुओं, जैसे सुअर आदि, को आबादी एवं पेयजल स्रोतों से दूर रखना।

उक्तानुसार राजस्व ग्राम स्तर के जनमानस के समक्ष स्वास्थ्य एवं सफाई हेतु विभिन्न रंगों के माध्यम से सामाजिक मानचित्रण द्वारा सोशल मैपिंग कर स्वास्थ्य के प्रति शुद्ध एवं सुरक्षित पेयजल तथा जल-जनित बीमारियों से बचाव हेतु जन-जागरूकता कर पेयजल एवं स्वच्छता सम्बन्धी विस्तृत रूप से जागरूक किया गया। उक्त कार्यक्रम एजेन्सी द्वारा स्वीकृत माड्यूल/व्यय बजट विवरण के अनुसार निर्धारित समय पर वाहन सहित एक्सपर्ट/कोवार्डिनेटर्स, साउण्ड सहित माईक प्रयोग, विभिन्न तरह की स्टैण्डीज, विभिन्न तरह के रंगों का प्रयोग करते हुए मानचित्रण तथा विभिन्न प्रकार की आई.ई.सी./प्रचार प्रसार सामग्री-बुकलेट, पम्पलेट, पोस्टर एवं स्टीकर इत्यादि वितरण कर मंशी देख-रेख में सम्पादित कराया गया। कार्यक्रम स्वच्छता से सम्बन्धित होने के साथ ही ग्रामीण जनसमुदाय के लिए अत्यन्त उपयोगी एवं लाभप्रद रहा।

उपरोक्त कार्यक्रम में उपस्थित राजस्व ग्राम पंचायत स्तर के मुख्य 03 प्रतिभागियों के हस्ताक्षर:-

1. उपकरणी 9891922672
2. म. व. 9897790218
3. जोगिन्द्र 7551897606

हस्ताक्षर एवं मोहर
ग्राम प्रधान/सचिव ग्राम पंचायत/
क्षेत्र पंचायत





स्वास्थ्य एवं रोजगार हेतु विभिन्न रंगों के माध्यम से सामाजिक मानचित्रण द्वारा सोशल मैपिंग

रिपोर्टिंग प्रपत्र


जनकी प्रसाद श्री मंडिरपल सिकरी एवं प्रेडिक्शनल इस्ट मधरामगंज (उ.प्र.)

आई.ई.सी. संस्था का नाम	जनकी प्रसाद श्री मंडिरपल सिकरी एवं प्रेडिक्शनल इस्ट मधरामगंज (उ.प्र.)		
जनपद	आमली		
ब्लॉक	शानाश्रम		
ग्राम पंचायत	कैलाशीकारपुर		
दिनांक	15-9-2023		
ग्राम प्रधान का नाम (अनिवार्य) /मोबाइल नंबर	श्री शैलका - 9897490218		
आस्था एवं आंगनवाड़ी कार्यकर्ता का नाम (अनिवार्य) /मोबाइल नंबर	मन्जू , कुसुम 7451897608		
अनुमानित प्रतिभागियों की संख्या	9		
आक्षांश- देशांतर	(29.57) (77.34)		
क्र.सं.	सामाजिक मानचित्रण का स्थान	महिलाओं की संख्या	पुरुषों की संख्या
	(ग्राम पंचायत कैलाशीकारपुर)	2	7
			9
नोट :-	गतिविधि से संबंधित पांच अच्छी फोटो(3 आक्षांश /देशांतर सहित एवं 2 आक्षांश /देशांतर के बिना) उसी दिन पोर्टल पर अपलोड किया जाना अनिवार्य है।		

ग्राम प्रधान का हस्ताक्षर एवं मुहर





 **GPS Map Camera**



Naujal, Uttar Pradesh, भारत


H8HW+P9F, Kailshikarpur, Naujal, Uttar Pradesh 247777, भारत

Lat 29.579526°

Long 77.346048°

25/09/23 03:07 PM GMT +05:30



 **GPS Map Camera**

Naujal, Uttar Pradesh, भारत

H8HW+P9F, Kailshikarpur, Naujal, Uttar Pradesh 247777, भारत

Lat 29.579524°


Long 77.346048°

25/09/23 03:09 PM GMT +05:30



Google



 **GPS Map Camera**

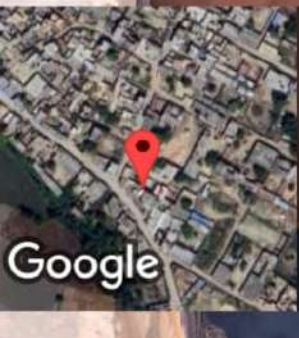
Naujal, Uttar Pradesh, भारत

H8HW+P9F, Kailshikarpur, Naujal, Uttar Pradesh 247777, भारत

Lat 29.579387°

Long 77.34619°

25/09/23 03:07 PM GMT +05:30





 **GPS Map Camera**

Naujal, Uttar Pradesh, भारत

H8HW+P9F, Kailshikarpur, Naujal, Uttar Pradesh 247777, भारत

Lat 29.579526°

Long 77.346048°

25/09/23 03:06 PM GMT +05:30

