



राज्य पेयजल एवं स्वच्छता मिशन
(निर्माण गैरे तथा ग्रामीण जलापूर्ति विभाग, उत्तर प्रदेश शासन)



घरेलू क्रियाशील नल संयोजन (FHAC) को अपनाने के लिये समुदाय को प्रेरित किये जाने हेतु जनपद की समस्त राजस्व ग्राम पंचायतों में स्वास्थ्य एवं सफाई हेतु विभिन्न रंगों के माध्यम से सामाजिक मानचित्रण द्वारा सोशल मैपिंग कार्यक्रम।

राजस्व ग्राम पंचायत उस्मानपुर विकासखण्ड : थानाभक्त जनपद : शामली
प्रमाण पत्र

प्रमाणित किया जाता है कि राज्य पेयजल एवं स्वच्छता मिशन, उत्तर प्रदेश के माध्यम से सूचीबद्ध एजेन्सी कैम्पो मैमोरिपल के द्वारा दिनांक 23-9-2023 को राजस्व ग्राम स्तर पर जल जीवन मिशन "हर घर जल" योजना के अन्तर्गत स्वास्थ्य एवं सफाई हेतु विभिन्न रंगों के माध्यम से सामाजिक मानचित्रण द्वारा सोशल मैपिंग ग्राउन्ड स्तर पर मान-चित्र बनाकर जन-मानस को समझाने का प्रयास किया गया कि बाहर की गन्दगी घर में किस प्रकार प्रवेश करती है यह ग्रामीणों के समक्ष प्रदर्शित किया गया है। शिपर्स की हर घर में साफ-सफाई का आचरण उत्पन्न हो सकें व उनकी दिन-बर्न एंव स्वास्थ्य के प्रति जागरूकता उत्पन्न हो सकें। साथ ही साथ राजस्व ग्राम स्तर पर स्वास्थ्य एवं कल्याण समिति एवं ग्राम जनमानस को फंक्शनल हाउस होल्ड टैप कनेक्शन (FHAC), शुद्ध एवं सुरक्षित पेयजल तथा जल-जनित बीमारियों से बचाव हेतु उनकी भूमिका एवं दायित्वों तथा पेयजल एवं स्वच्छता के प्रति योजना समन्वय के सम्बन्ध में भी विभिन्न विस्तृत रूप से जागरूक किया गया :-

- पेयजल योजना का रख-रखाव सुव्यवस्थित हेतु जागरूक किया गया।
- स्वास्थ्य प्रीजन में जल प्रदान समिति / स्वास्थ्य समिति, ग्राम समितियों को संयुक्त रूप से पेयजल योजना (FHAC) के प्रति भूमिका का ग्रामीणों के मध्य जागरूक किया गया।
- गाँवों में नल के पास गोबर एवं गन्दे पानी के जल जमाव के निपटान व सही तरीके अपनाने हेतु विधि की जानकारी प्रदान किया गया-
 - ग्रामीण स्वच्छता
 - बूझा-कसकट का सुरक्षित निपटान
 - घर एवं भौतन की स्वच्छता
 - दूषित पानी को निकासी
 - धरने के पानी का रखरखाव
 - नाला नल का सुरक्षित निपटान
 - व्यक्तिगत स्वच्छता
 - पशुओं, जैसे सूअर आदि को आबादी एवं पेयजल स्रोतों से दूर रखना।

तकमानुसार राजस्व ग्राम स्तर के जनमानस के समक्ष स्वास्थ्य एवं सफाई हेतु विभिन्न रंगों के माध्यम से सामाजिक मानचित्रण द्वारा सोशल मैपिंग कर स्वास्थ्य के प्रति शुद्ध एवं सुरक्षित पेयजल तथा जल-जनित बीमारियों से बचाव हेतु जन-जागरूकता कर पेयजल एवं स्वच्छता सम्बन्धी विस्तृत रूप से जागरूक किया गया। उक्त कार्यक्रम एजेन्सी द्वारा स्वीकृत माड्यूल/व्यय बजट विवरण के अनुसार निर्धारित समय पर दाहन सहित एक्सपर्ट/कॉन्सल्टेंट्स साउण्ड सहित माईक प्रयोग, विभिन्न तरह की स्टैप्शोज, विभिन्न तरह के रंगों का प्रयोग करत हुए मानचित्रण तथा विभिन्न प्रकार की आई.ई.सी./प्रचार प्रसार सामग्री-बुकलेट, पम्पलेट, पोस्टर एवं स्टीकर इत्यादि वितरण कर मैसे रेंज-रेंज में समर्पित कराया गया। कार्यक्रम स्वच्छता से सम्बन्धित होने के साथ ही ग्रामीण जनसमुदाय के लिए अत्यन्त उपयोगी एवं लाभप्रद रहा।

उपरोक्त कार्यक्रम में उपस्थित राजस्व ग्राम पंचायत स्तर के मुख्य 03 प्रतिभागियों के

1. शामबोपाद 7251882824
2. शजेश 9193939215
3. अशीष शर्मा 9758151176

अशोक कुमार
ग्राम प्रधान उस्मानपुर
अशोक कुमार
विकास खाण्ड थानाभक्त
जिला शामली
हेरताधार एंव मोहर
ग्राम प्रधान/सचिव ग्राम पंचायत/
क्षेत्र पंचायत



हर घर जल
एक जीवन विधान

स्वास्थ्य एवं सफ़ाई हेतु विभिन्न रंगों के माध्यम से सामाजिक मानचित्रण द्वारा
सोशल मैपिंग

रिपोर्टिंग प्रपत्र


जे.पी. प्रसाद मेमोरियल रिसर्च एवं रीजुअरल इस्टे महराजगंज (2023)

| | | | |
|---|---|-------------------|--------------------------------|
| आई.ई.सी संस्था का नाम | जामली | | |
| जनपद | थाना भवन | | |
| ब्लॉक | उत्तम 22 | | |
| ग्राम पंचायत | 23-9-2023 | | |
| दिनांक | उशीर कुमार 9910766915 | | |
| ग्राम प्रधान का नाम (अनिवार्य)/मोबाइल नंबर | जागनवाही-अश्ली आशा- डनीशा (8533992714) | | |
| आशा एवं ऑगनवाड़ी कार्यकर्ता का नाम (अनिवार्य)/मोबाइल नंबर | 20 | | |
| अनुमानित प्रतिभागियों की संख्या | (29.54) (77.37) | | |
| आक्षांश- देशांतर | महिलाओं की संख्या | पुरुषों की संख्या | ग्राम पंचायत सदस्यों की संख्या |
| क्र.सं. | सामाजिक मानचित्रण का स्थान | | |
| | (प्राचारिण सिधालम) | 10 | 10 |
| | | | 20 |
| नोट :- | गतिविधि से संबंधित पांच अच्छी फोटो (3 आक्षांश /देशांतर सहित एवं 2 आक्षांश /देशांतर के बिना) उसी दिन पोर्टल पर अपलोड किया जाना अनिवार्य है। | | |

ग्राम प्रधान के हस्ताक्षर एवं मुहर

अशोक कुमार
ग्राम प्रधान उत्तम 22
अशोक कुमार
विकास शाखा थानाभवन
जिला जामली



 **GPS Map Camera**

Hind, Uttar Pradesh, India

G9JH+976, Heend-Garhi Pukhta Road, Hind, Heend, Uttar Pradesh 247777, India

Lat 29.531135°


Long 77.378401°

23/09/23 03:29 PM GMT +05:30

 Google





 **GPS Map Camera**

Hind, Uttar Pradesh, India

G9JH+976, Heend-Garhi Pukhta Road, Hind, Heend, Uttar Pradesh 247777, India

Lat 29.531135°

Long 77.378401°

23/09/23 03:28 PM GMT +05:30





GPS Map Camera

Hind, Uttar Pradesh, India

G9JH+976, Heend-Garhi Pukhta Road, Hind, Heend, Uttar Pradesh 247777, India


Lat 29.531135°

Long 77.378401°

23/09/23 03:29 PM GMT +05:30





 **GPS Map Camera**

Hind, Uttar Pradesh, India

G9JH+976, Heend-Garhi Pukhta Road, Hind, Heend, Uttar Pradesh 247777, India

Lat 29.531135°

Long 77.378401°

23/09/23 03:28 PM GMT +05:30

