





 GPS Map Camera

Amreri, Uttar Pradesh, India
Unnamed Road, Amreri, Uttar Pradesh 242303, India
Lat 27.958323°
Long 79.519445°
07/09/23 02:44 PM GMT +05:30





GPS Map Camera



Amreri, Uttar Pradesh, India

Unnamed Road, Amreri, Uttar Pradesh 242303, India

Lat 27.958323°


Long 79.519445°


07/09/23 02:44 PM GMT +05:30



राज्य पेयजल एवं स्वच्छता मिशन
 नमामि गंगे एवं ग्रामीण जलापूर्ति विभाग
जल जीवन मिशन - "हर घर जल"
 जनपद की समस्त राजस्व ग्राम पंचायतों में सार्वजनिक स्वच्छता
 नुक्कड़ नाटक के माध्यम से पेयजल एवं स्वच्छता समन्वय
 कल्चरल एक्टिविटी प्रोग्राम।
 जनपद- शाहजहाँपुर
 ग्राम पंचायत / राजस्व ग्रा० पं० का नाम जौरापट्टी
 विकास खण्ड का नाम अंचल
 प्रोजेक्ट- सहयोगी संस्था : वेलफेयर एंड स्वच्छता जॉफ़ नीडी ग्रामीण सोसाईटी, लखनऊ



 GPS Map Camera



Amreri, Uttar Pradesh, India
 Unnamed Road, Amreri, Uttar Pradesh 242303, India
 Lat 27.958323°
 Long 79.519445°
 07/09/23 02:40 PM GMT +05:30

Google



राज्य पेयजल एवं स्वच्छता मिशन

नमामि गंगे एवं ग्रामीण जलापूर्ति विभाग

जल जीवन मिशन - "हर घर जल"

जनपद की समस्त राजस्व ग्राम पंचायतों में सार्वजनिक स्वच्छता नुक्कड़ नाटक के माध्यम से पेयजल एवं स्वच्छता समन्वय कल्चरल एक्टिविटी प्रोग्राम।

जनपद- शाहजहाँपुर


ग्राम पंचायत / राजस्व गा० पं० का नाम

जौरापट्टी
अंचल

विकास खण्ड का नाम

जैतीपुर

संयोजक- सहयोगी संस्था : वेलफेयर एंड स्वच्छता ऑफ नौडी ग्रामीण सोसाइटी, लखनऊ



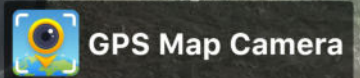
Amreri, Uttar Pradesh, India

Unnamed Road, Amreri, Uttar Pradesh 242303, India

Lat 27.958323°

Long 79.519445°

07/09/23 02:40 PM GMT +05:30






श्री गुरुदेव गुरुदेव
गुरुदेव गुरुदेव
गुरुदेव गुरुदेव

पंचजल एवं स्वच्छता मिशन
शुद्ध पानी स्वच्छता मिशन
मिशन - "हर घर जल"
कृष्ण नदी के किनारे पर
पानी के अभाव में स्वच्छता मिशन की
सहायता से

GPS Map Camera



Amreri, Uttar Pradesh, India
Unnamed Road, Amreri, Uttar Pradesh 242303, India
Lat 27.958323°
Long 79.519445°
07/09/23 02:44 PM GMT +05:30