

 GPS Map Camera




Jaura Patti Chandarbhan, Uttar Pradesh, India
XG82+62, Jaura Patti Chandarbhan, Uttar Pradesh 242303, India
Lat 27.966043°
Long 79.500738°
07/09/23 12:47 PM GMT +05:30



 GPS Map Camera

Jaura Patti Chandarbhan, Uttar Pradesh, India
XG82+62, Jaura Patti Chandarbhan, Uttar Pradesh 242303, India
Lat 27.966043°
Long 79.500738°
07/09/23 12:47 PM GMT +05:30




मा. नरेन्द्र मोदी
प्रधानमंत्री


राज्य पेयजल एवं स्वच्छता मिशन
नमामि गंगे एवं ग्रामीण जलापूर्ति विभाग

जल जीवन मिशन - "हर घर जल"


जनपद की समस्त राजस्व ग्राम पंचायतों में सार्वजनिक स्थल
नुक्कड़ नाटक के माध्यम से पेयजल एवं स्वच्छता सम्बन्ध
कल्चरल एक्टिविटी प्रोग्राम।

जनपद- शाहजहाँपुर

ग्राम पंचायत/राजस्व ग्रा० पं० का नाम जैरा पट्टी प्रजा

विकास खण्ड का नाम जैतीपुर

आयोजक- सहयोगी संस्था : वेलफेयर एण्ड इलस्ट्रेशन आफ नाडी ग्रामीण सोसाईटी, लखनऊ उ.प्र.

राज्य पेयजल एवं स्वच्छता मिशन
नमामि गंगे एवं ग्रामीण जलापूर्ति विभाग, उ.प्र.
नमामि गंगे एवं ग्रामीण जलापूर्ति विभाग, उ.प्र.
जल मिशन (राजस्व) उ.प्र.



GPS Map Camera

Jaura Patti Chandarbhan, Uttar Pradesh, India
XG82+62, Jaura Patti Chandarbhan, Uttar Pradesh 242303, India
Lat 27.966055°
Long 79.500934°
07/09/23 12:40 PM GMT +05:30

Google




राज्य पेयजल एवं स्वच्छता मिशन
 जल जीवन मिशन - "हर घर जल"
 जी. राजारव राजारव ग्राम पंचायत में सार्वजनिक स्थल पर
 केन्द्र के माध्यम से पेयजल एवं स्वच्छता सम्बन्धी
 कल्चरल एक्टिविटी प्रोग्राम।
 जनपद- शाहजहाँपुर


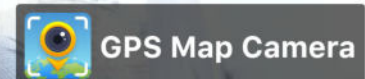
गायत /राजस्व ग्राम पंच का नाम
 ग्राम का नाम

पेयजल एवं स्वच्छता मिशन
 जल जीवन मिशन

GPS Map Camera



Jaura Patti Chandarbhan, Uttar Pradesh, India
 XG82+62, Jaura Patti Chandarbhan, Uttar Pradesh 242303, India
 Lat 27.966043°
 Long 79.500738°
 07/09/23 12:42 PM GMT +05:30



Jaura Patti Chandarbhan, Uttar Pradesh, India
XG82+62, Jaura Patti Chandarbhan, Uttar Pradesh 242303, India
Lat 27.966043°
Long 79.500738°
07/09/23 12:47 PM GMT +05:30