



GPS Map Camera

Kotha, Uttar Pradesh, India

Unnamed Road, Kotha, Uttar Pradesh 242303, India


Lat 28.054759°

Long 79.605464°

03/09/23 03:35 PM GMT +05:30



Google



मा. नरेन्द्र मोदी
प्रधानमंत्री



राज्य पेयजल एवं स्वच्छता मिशन
नमामि गंगे एवं ग्रामीण जलापूर्ति विभाग



मा. योगी आदित्यनाथ
मुख्यमंत्री, उत्तर प्रदेश

जल जीवन मिशन - "हर घर जल"

जनपद की समस्त राजस्व ग्राम पंचायतों में सार्वजनिक स्थल पर
नुककड़ नाटक के माध्यम से पेयजल एवं स्वच्छता सम्बन्धी
कल्चरल एक्टिविटी प्रोग्राम।

जनपद- शाहजहाँपुर

ग्राम पंचायत / राजस्व ग्रा0 पं0 का नाम

बैसरा
बैसरी

विकास खण्ड का नाम

कैरीपुर

आयोजक- सहयोगी संस्था : वेलफेयर एण्ड इलस्ट्रेशन ऑफ नौडों ग्रामीण सोसाईटी, लखनऊ उ.प्र.



मा. स्वतंत्र देव सिंह
जल शक्ति मंत्री, उ.प्र.



GPS Map Camera

Kotha, Uttar Pradesh, India

Unnamed Road, Kotha, Uttar Pradesh 242303, India

Lat 28.054759°


Long 79.605464°

03/09/23 03:32 PM GMT +05:30

Google





 **GPS Map Camera**

Kotha, Uttar Pradesh, India

Unnamed Road, Kotha, Uttar Pradesh 242303, India

Lat 28.054759°

Long 79.605464°

03/09/23 03:34 PM GMT +05:30



Google



GPS Map Camera

Kotha, Uttar Pradesh, India

Unnamed Road, Kotha, Uttar Pradesh 242303, India

Lat 28.054759°


Long 79.605464°

03/09/23 03:34 PM GMT +05:30



Google



 **GPS Map Camera**

Kotha, Uttar Pradesh, India

Unnamed Road, Kotha, Uttar Pradesh 242303, India

Lat 28.054759°

Long 79.605464°

03/09/23 03:35 PM GMT +05:30



Google