


रिकार्ड कक्ष प्रधान कक्ष



जल जीवन मिशन - "हर घर जल"
जनपद की समस्त ग्राम पंचायतों में ग्राम पंचायत स्तर पर पेयजल एवं स्वच्छता समिति की बैठक एवं अतिमूसीकरण कार्यक्रम का आयोजन।
जनपद- शाहजहाँपुर
ग्राम पंचायत का नाम खुण्डहर
विकास खण्ड का नाम मलालावाट



उत्तर प्रदेश
1
गात सेवा

GPS Map Camera

Kundri T. Khandhar, Uttar Pradesh, India
QH4V+QW6, Kundri T. Khandhar, Uttar Pradesh 242221, India
Lat 27.757336°
Long 79.593495°
29/08/23 10:52 AM GMT +05:30



रिकार्ड कक्ष प्रधान कक्ष

उत्तर प्रदेश

1

आपात सेव

राज्य पेयजल एवं स्वच्छता मिशन
जलजि जीवो एवं जलजीव जलजुवो विभाग
जल जीवन मिशन - "हर घर जल"

जलपद की समस्त ग्राम पंचायतों में ग्राम पंचायत स्तर पर पेयजल एवं स्वच्छता समिति की बैठक एवं अभिलेखीकरण कार्यक्रम का आयोजन।

जलपद - बाघ जहापुर

ग्राम पंचायत का नाम **खुडहर**

विकास खण्ड का नाम **दलामावाट**

पानी, इसे और जलवा
पानी को जल से बनाएं



रिकार्ड कक्ष

प्रधान कक्ष

उत्तर प्रदेश

1

आपात से

राज्य पेयजल एवं स्वच्छता मिशन
अभ्यासि जलो एवं स्वच्छता जलसंधित विकास

जल जीवन मिशन - "हर घर जल"
जलपत्र की सार्वजनिक प्रकाशनों में प्रामाणिकता स्तर पर पेयजल एवं स्वच्छता समिति की बैठक एवं अभिलेखीकरण कार्यक्रम का आयोजन।

जलपत्र - शाहजहाँपुर
ग्राम पंचायत का नाम: शाहजहाँपुर
विकास स्टाफ का नाम: जलालाबाद
कार्यकारी संस्था: पेयजल एवं स्वच्छता मिशन, उत्तर प्रदेश

श. नरेन्द्र मोदी
प्रधानमंत्री

श. योगी आदित्यनाथ
मुख्यमंत्री, उत्तर प्रदेश

कमरे, वृद्धों और जवानों
एक ही जगह को मिलाने



रिकार्ड कक्ष प्रधान कक्ष

राज्य पेयजल एवं स्वच्छता मिशन
नवमि गंगे एवं राष्ट्रीय जलसफाई विभाग

जल जीवन मिशन - "हर घर जल"

जलपद- शाहजहाँपुर


ग्राम पंचायत का नाम **खण्डहर**
विकास खण्ड का नाम **जलालाबाद**

आयोजक- स्थानीय संस्था : मैकमिटर एवं सफाई कार्य में महिला समिति, खण्डहर-2

मा. नरेन्द्र मोदी प्रधानमंत्री
मा. सोनी आदित्यनाथ मुख्यमंत्री, उत्तर प्रदेश

जनपद की समस्त ग्राम पंचायतों में ग्राम पंचायत स्तर पर पेयजल एवं स्वच्छता समिति की बैठक एवं अभिमुखीकरण कार्यक्रम का आयोजन।


सूचना: सभी ग्राम पंचायतों में ग्राम पंचायत स्तर पर पेयजल एवं स्वच्छता समिति की बैठक एवं अभिमुखीकरण कार्यक्रम का आयोजन।



प्रदेश
1
त सेवा

GPS Map Camera

Kundri T. Khandhar, Uttar Pradesh, India
QH4V+QW6, Kundri T. Khandhar, Uttar Pradesh 242221, India
Lat 27.757331°
Long 79.593497°
29/08/23 10:52 AM GMT +05:30



Google