

राज्य पेयजल एवं स्वच्छता मिशन  
समाजिक न्याय एवं सामाजिक उत्तरदायित्व विभाग

श्री. मोदी जी  
प्रधानमंत्री

श्री. जयप्रकाश प्रसाद  
मुख्यमंत्री

**जल जीवन मिशन - "हर घर जल"**


प्रदेशीय स्वीकृत/सह (FHAFC) कन्वर्टेड, मुज एवं सुदृढीकृत पेयजल सार  
जल जलित विभागीय से कवाय हेतु कवाय वी सवाय सज्जत कवाय प्रकवाय हर घर  
जलजलत को सवा पेयजल एवं स्वच्छता सवाय प्रकवाय कवायत।

जलवाय - इलाहाबादपुर

राज्य पेयजल का सवा विभागीय सवायत

शिक्षण सवाय का सवा जल जलित

जलजलत - सवायती सवाय । सवायत एवं सवायत जल जलित सवायती, सवायत सवाय




श्री. जयप्रकाश प्रसाद  
मुख्यमंत्री



 GPS Map Camera

Nizampur Nagariya, Uttar Pradesh, India  
VGF2+89, Nizampur Nagariya, Uttar Pradesh 242303, India  
Lat 27.874222°  
Long 79.502126°  
06/09/23 05:18 PM GMT +05:30



राज्य पेयजल एवं स्वच्छता मिशन  
समाजिक उत्तरो एवं ग्रामीण जलसुविधा विभाग

जल जीवन मिशन - "हर घर जल"

प्रदर्शनी सौचम्योत्थक (FHTC) कम्प्रेज, शुद्ध एवं सुरक्षित पेयजल तथा जल-जनित विमारिणों से बचाव हेतु जलपद की समावेश राजस्व आम्र पंचायतों स्तर जलमानवस के मध्य पेयजल एवं स्वच्छता सम्बंधी प्रदर्शनी कार्यक्रम।

जनपद- शाहजहापुर


का नाम स्मिथिया, रायपुर

का नाम जेतीपुर

1. वेल्डोव एण्ड इन्स्ट्रुमन्ट्स प्राइवेट लिमिटेड, लखनऊ, उ.प्र.



 GPS Map Camera



Nizampur Nagariya, Uttar Pradesh, India  
VGF2+89, Nizampur Nagariya, Uttar Pradesh 242303, India  
Lat 27.874222°  
Long 79.502126°  
06/09/23 05:11 PM GMT +05:30

राज्य पेयजल एवं स्वच्छता मिशन  
नमस्कि जंगी एवं पारंपरिक जलसुविधि विभाग

मा. नरेंद्र मोदी प्रधानमंत्री  
मा. योगी आदित्यनाथ मुख्यमंत्री, उत्तर प्रदेश

**जल जीवन मिशन - "हर घर जल"**

प्रदर्शनी-शैर्वाभौतिक (FHTC) कवरेज, शुद्ध एवं सुरक्षित पेयजल तथा जल-जनित विमारियों से बचाव हेतु जनपद की समस्त राजस्व प्राप्त पंचायतों रक्त जलकानल से मध्य पेयजल एवं स्वच्छता सम्बंधी प्रदर्शनी कार्यक्रम।


जनपद- शाहजहाँपुर

का नाम **स्मिथिया, रायपुर**  
का नाम **जेतीपुर**

वेबसाइट एवं टेलीफोन ऑफ सीटी शाहीन सोलार्डि, लखनऊ, उ.प्र.



 GPS Map Camera



**Nizampur Nagariya, Uttar Pradesh, India**  
**VGf2+89, Nizampur Nagariya, Uttar Pradesh 242303, India**  
**Lat 27.874222°**  
**Long 79.502126°**  
**06/09/23 05:11 PM GMT +05:30**

