

राज्य पेयजल एवं स्वच्छता मिशन  
संयुक्त राज्य एवं जलसंधारण विभाग  
जल जीवन मिशन - "हर घर जल"  
एक ही राजस्व प्रणाली के तहत राज्य के सभी राजस्व संग्रहण के लिए  
पेयजल एवं स्वच्छता संबंधी जागरूकता कार्यक्रम।  
उत्पाद - सामग्री  
केनिय केनिय  
केनिय केनिय  
केनिय केनिय  
केनिय केनिय





राज्य पेयजल एवं स्वच्छता मिशन  
नमामि तजे एवं ग्रामीण जलापूर्ति विभाग

जल जीवन मिशन - "हर घर जल"

नगरपालिका व ग्राम पंचायत स्तर के संचालित समस्त आँगनवाड़ी पर पेयजल एवं स्वच्छता सम्बन्धी जागरूकता कार्यक्रम।

गाहजहाँपुर  
ग्राम पंचायत का नाम गौरा  
आँगनवाड़ी कोष्ठ का नाम गौरा  
विकास खण्ड का नाम जैतापुर

संयोजी संस्था : जेएनएनएच एचएचएचएचएच आरबी सीडी ग्रामीण सेवाएँ।  
आयुष्य (एनडी) ०.०





राज्य पेयजल एवं स्वच्छता मिशन  
जनतामित्र जंजी एवं ग्रामीण उत्कर्ष मिशन

जल जीवन मिशन - "हर घर जल"

जनपद की समस्त ग्राम पंचायत स्तर को संचालित समस्त आँगनवाड़ी केंद्रों पर पेयजल एवं स्वच्छता संबंधी जागरूकता कार्यक्रम।

गहजहर्पुर

ग्राम पंचायत का नाम **गौरा**

आँगनवाड़ी केंद्र का नाम **गौरा II**

निकार समूह का नाम **जेतापुर**

सहायकी संस्था : केलकर एण्ड इन्फ्रस्ट्रक्चर प्राइवेट लिमिटेड, लखनऊ उ.प्र.

Logos:

A woman in a dark blue dress is standing and speaking to the audience.

A woman in a pink sari is standing and listening to the speaker.

A large group of women, many wearing colorful saris and headscarves, are seated on the floor, listening to the presentation.





GPS Map Camera


Jujharpur, Uttar Pradesh, India

XJX2+J6, Jujharpur, Uttar Pradesh 242301, India


Lat 27.999232°

Long 79.599834°


28/08/23 03:58 PM GMT +05:30





 **GPS Map Camera**

**Karkaur, Uttar Pradesh, India**  
**Unnamed Road, Karkaur, Uttar Pradesh 242301, India**  
**Lat 28.005268°**  
**Long 79.588197°**  
**28/08/23 03:19 PM GMT +05:30**



**Google**



**GPS Map Camera**


**Jujharpur, Uttar Pradesh, India**

**XJX2+J6, Jujharpur, Uttar Pradesh 242301, India**

**Lat 27.999468°**

**Long 79.600008°**

**28/08/23 03:58 PM GMT +05:30**




**Google**



 **GPS Map Camera**

**Karkaur, Uttar Pradesh, India**  
**Unnamed Road, Karkaur, Uttar Pradesh 242301, India**  
**Lat 28.005274°**  
**Long 79.588204°**  
**28/08/23 03:19 PM GMT +05:30**







**GPS Map Camera**


**Jujharpur, Uttar Pradesh, India**

**XJX2+J6, Jujharpur, Uttar Pradesh 242301, India**

**Lat 27.999232°**

**Long 79.599834°**

**28/08/23 03:58 PM GMT +05:30**



**Google**



 **GPS Map Camera**

**Karkaur, Uttar Pradesh, India**  
**Unnamed Road, Karkaur, Uttar Pradesh 242301, India**  
**Lat 28.005268°**  
**Long 79.588197°**  
**28/08/23 03:19 PM GMT +05:30**

