




 GPS Map Camera




Dharam Ghasa, Uttar Pradesh, India
WF8X+2QP, Dharam Ghasa, Uttar Pradesh 242303, India
Lat 27.914257°
Long 79.499739°
21/09/23 11:39 AM GMT +05:30



राज्य पेयजल एवं स्वच्छता मिशन
 नमामि गंगे एवं ग्रामीण जलापूर्ति विभाग
 नरेंद्र मोदी प्रधानमंत्री
 जल जीवन मिशन - "हर घर जल"
 जितेंद्रा देवनाथ
 हर प्रदेश
 जनपद की समस्त राजस्व ग्राम पंचायतों में सार्वजनिक स्वच्छता केंद्रों के माध्यम से पेयजल एवं स्वच्छता सम्बन्धी कल्चरल एक्टिविटी प्रोग्राम।
 जनपद- शाहजहाँपुर
 ग्राम पंचायत / राजस्व ग्रा10 पं० का नाम **रामपुर**
 विकास खण्ड का नाम **जैतीपुर**
 सहयोगी संस्था : वेलफेयर एण्ड इलस्ट्रेशन ऑफ़ नीडी ग्रामीण सोस





Dharam Ghasa, Uttar Pradesh, India
WF8X+2QP, Dharam Ghasa, Uttar Pradesh 242303, India
Lat 27.914257°
Long 79.499739°
21/09/23 11:39 AM GMT +05:30



Dharam Ghasa, Uttar Pradesh, India
WF8X+2QP, Dharam Ghasa, Uttar Pradesh 242303, India
Lat 27.914257°
Long 79.499739°
21/09/23 11:39 AM GMT +05:30



Dharam Ghasa, Uttar Pradesh, India
WF8X+2QP, Dharam Ghasa, Uttar Pradesh 242303, India
Lat 27.914257°
Long 79.499739°
21/09/23 11:39 AM GMT +05:30

