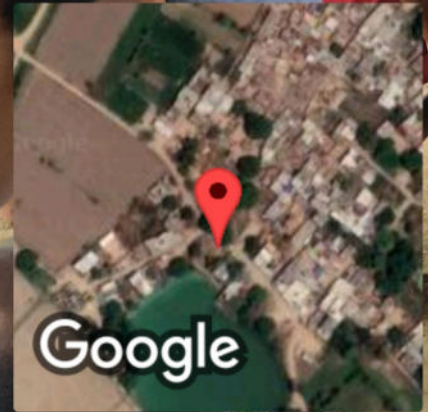
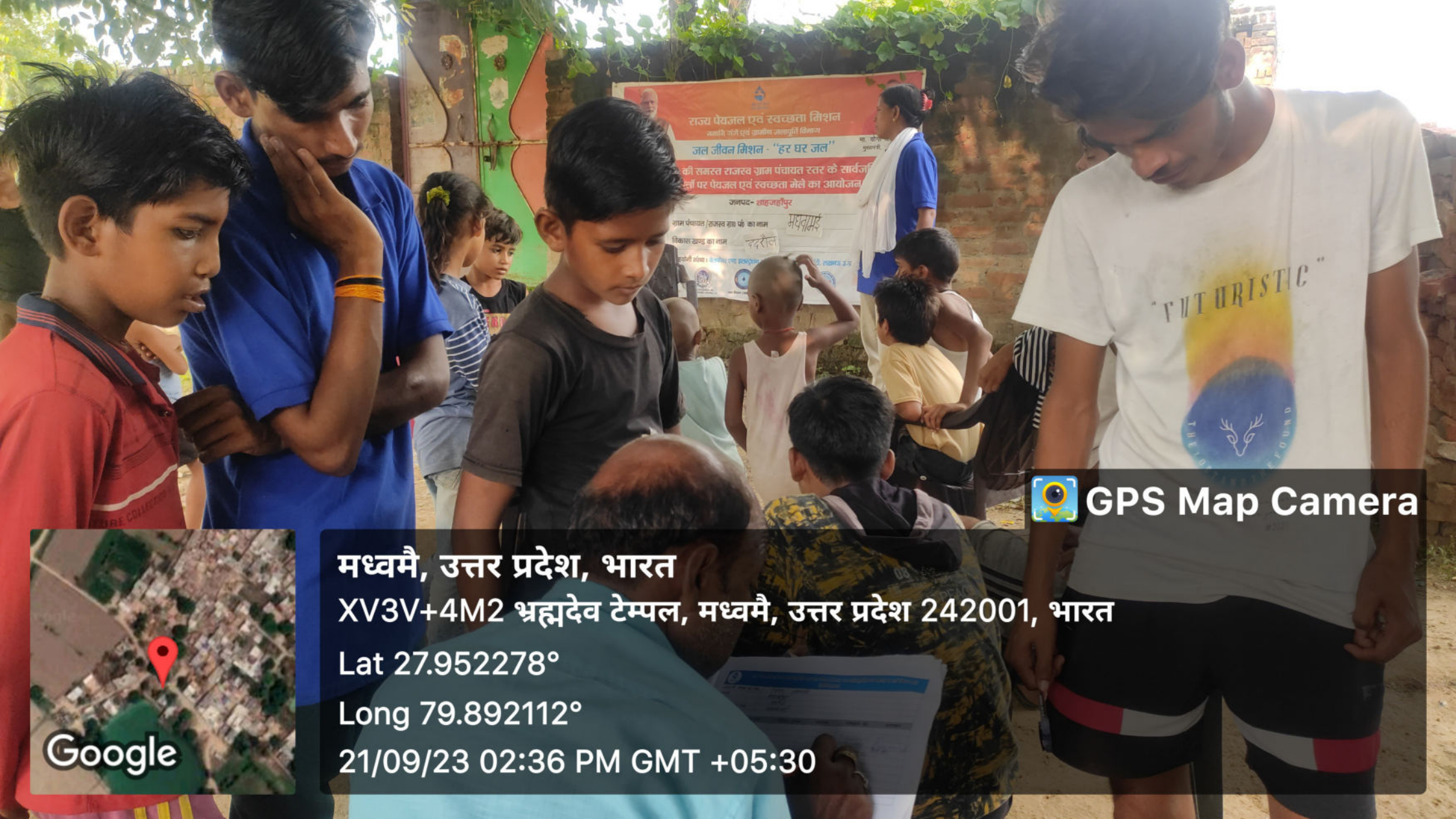





 **GPS Map Camera**

मध्वमै, उत्तर प्रदेश, भारत
XV3V+4M2 भ्रह्मदेव टेम्पल, मध्वमै, उत्तर प्रदेश 242001, भारत
Lat 27.952306°
Long 79.892088°
21/09/23 02:36 PM GMT +05:30





GPS Map Camera



मधुमै, उत्तर प्रदेश, भारत
XV3V+4M2 भ्रह्मदेव टेम्पल, मधुमै, उत्तर प्रदेश 242001, भारत
Lat 27.952278°
Long 79.892112°
21/09/23 02:36 PM GMT +05:30



GPS Map Camera

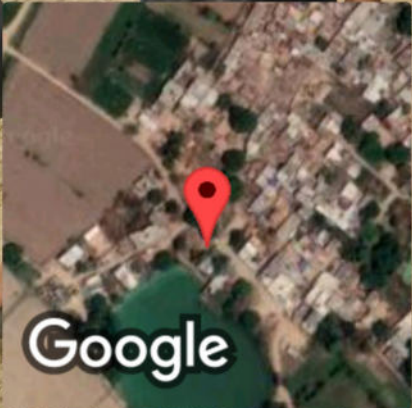
मधुमै, उत्तर प्रदेश, भारत

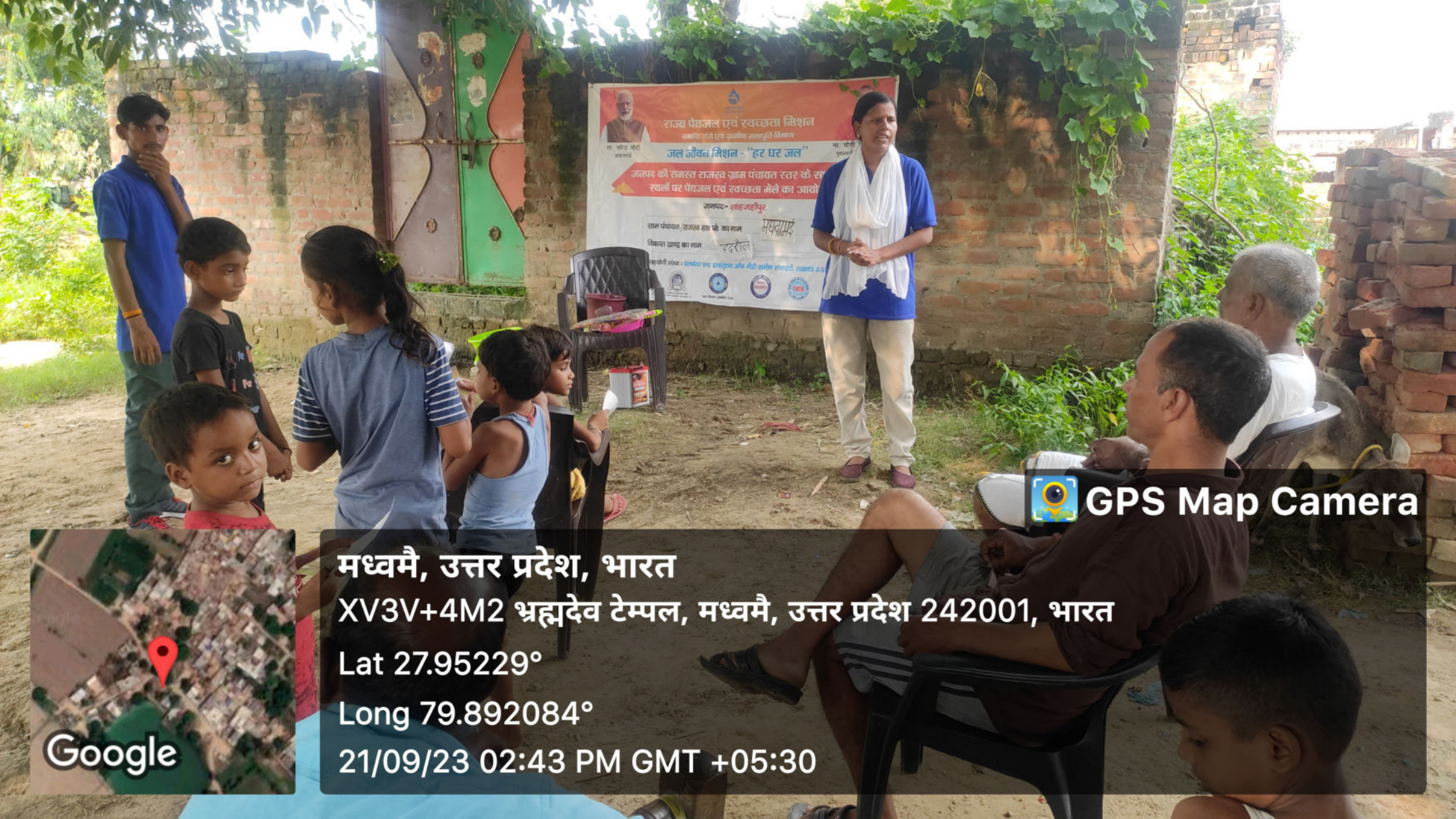
XV3V+4M2 भ्रह्मदेव टेम्पल, मधुमै, उत्तर प्रदेश 242001, भारत

Lat 27.952278°

Long 79.892112°

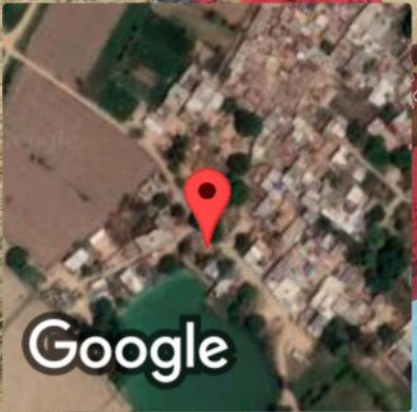
21/09/23 02:37 PM GMT +05:30



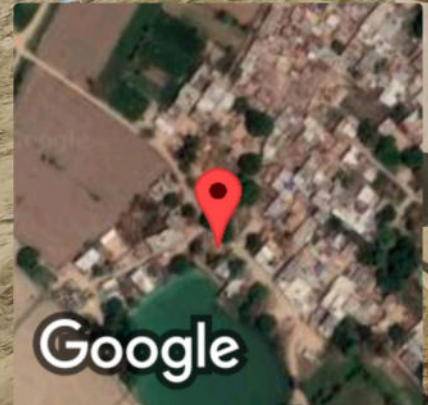



राज्य पंचायत एवं स्वच्छता मिशन
 जल जीवन मिशन - "हर घर जल"
 जनपद की स्वच्छता राजस्व ग्राम पंचायत स्तर के स्थलों पर पंचायत एवं स्वच्छता नैले का आयोजन
 जनपद - शहजहाँपुर
 ग्राम पंचायत / राजस्व ग्राम फे का नाम मधुवासाई
 विकास कार्य का नाम बदरौल
 कार्यक्रम संस्था : जलपंचायत एवं स्वच्छता मिशन, शहजहाँपुर, उत्तर प्रदेश, भारत

 **GPS Map Camera**



मधुवासाई, उत्तर प्रदेश, भारत
XV3V+4M2 भ्रह्मदेव टेम्पल, मधुवासाई, उत्तर प्रदेश 242001, भारत
Lat 27.95229°
Long 79.892084°
21/09/23 02:43 PM GMT +05:30



 **GPS Map Camera**

मधवमै, उत्तर प्रदेश, भारत
XV3V+4M2 भ्रह्मदेव टेम्पल, मधवमै, उत्तर प्रदेश 242001, भारत
Lat 27.95229°
Long 79.892084°
21/09/23 02:43 PM GMT +05:30

Google