



राज्य पेयजल एवं स्वच्छता मिशन

जल जीवन मिशन - "हर घर जल"

जनपद की समस्त राजस्व ग्राम पंचायतों में सार्वजनिक स्थल पर
नियमक नाटक के माध्यम से पेयजल एवं स्वच्छता संबंधी
कठोरता एक्टिविटी प्रोग्राम।


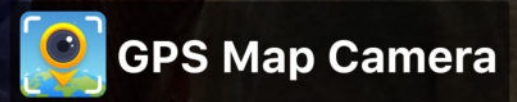
जनपद- शाहजहाँपुर

पंचायत/राजस्व ग्रा. पं. का नाम

का नाम

दिनांक

व्यक्तिगत एवं इतर जानकारी



Nagaria Taluqa Gopalpur, Uttar Pradesh, India
WR5M+WH4, NH30, Nagaria Taluqa Gopalpur, Uttar Pradesh
242307, India
Lat 27.908541°
Long 79.83195°
23/09/23 12:37 PM GMT +05:30



राज्य पेयजल एवं स्वच्छता मिशन

नगरपालिका नगरीय स्वच्छता विभाग

जल जीवन मिशन - "हर घर जल"

जनपद की राजस्व राजस्व ग्राम पंचायतों में सार्वजनिक स्थल पर
नुककड़ नाटक के माध्यम से पेयजल एवं स्वच्छता संबंधी
कल्चरल एक्टिविटी प्रोग्राम।

जनपद- शाहजहाँपुर

उमिष्ठा
परिचालक

स्वच्छता/राजस्व शापा फंड का काम

ग्राम

परिसर

नगर एवं उपखण्डों में शौचालयों की स्थापना, इस्पातक 3.5

Water (Quality) 3.5

Water (Quality) 3.5

Water (Quality) 3.5



GPS Map Camera

Nagaria Taluqa Gopalpur, Uttar Pradesh, India

WR5M+WH4, NH30, Nagaria Taluqa Gopalpur, Uttar Pradesh

242307, India

Lat 27.908541°


Long 79.83195°


23/09/23 12:37 PM GMT +05:30



Google




 GPS Map Camera



Nagaria Taluqa Gopalpur, Uttar Pradesh, India
WR5M+WH4, NH30, Nagaria Taluqa Gopalpur, Uttar Pradesh
242307, India
Lat 27.908541°
Long 79.83195°
23/09/23 12:37 PM GMT +05:30





 GPS Map Camera



Nagaria Taluqa Gopalpur, Uttar Pradesh, India
WR5M+WH4, NH30, Nagaria Taluqa Gopalpur, Uttar Pradesh
242307, India
Lat 27.908541°
Long 79.83195°
23/09/23 12:38 PM GMT +05:30



 GPS Map Camera



Nagaria Taluqa Gopalpur, Uttar Pradesh, India
WR5M+WH4, NH30, Nagaria Taluqa Gopalpur, Uttar Pradesh
242307, India
Lat 27.908541°
Long 79.83195°
23/09/23 12:38 PM GMT +05:30