



राज्य पेयजल एवं स्वच्छता मिशन

जल जीवन मिशन - "हर घर जल"

राज्य सरकार द्वारा राज्य पेयजल एवं स्वच्छता मिशन के अंतर्गत जल जीवन मिशन के माध्यम से पेयजल एवं स्वच्छता कार्यक्रम का अंतिम वर्ष का कार्यक्रम।

जयपुर - रायचौरी


राज्य पेयजल / स्वच्छता मिशन का नाम

जयपुर टाउन्स का नाम

राज्य पेयजल एवं स्वच्छता मिशन के अंतर्गत जल जीवन मिशन के माध्यम से पेयजल एवं स्वच्छता कार्यक्रम का अंतिम वर्ष का कार्यक्रम।

मेरना
कोट






पेयजल एवं स्वच्छता मिशन
शुद्ध पानी एवं स्वच्छता मिशन
शुद्ध पानी मिशन - "हर घर जल"
राजस्थान प्रान्त सरकार की सार्वजनिक स्वयं सहायता योजना के अन्तर्गत पेयजल एवं स्वच्छता मिशन की अन्तर्गत एमिडिआ मिशन।
जलपट्ट - रायजदपुर
एन डी डी का नाम मेरसा
एन डी डी का नाम कौंट
एन डी डी का नाम कौंट

शुद्ध पानी मिशन - "हर घर जल"
जलपट्ट - रायजदपुर
एन डी डी का नाम मेरसा
एन डी डी का नाम कौंट



राज्य पंचायत स्वच्छता मिशन
 जल जीवन मिशन "हर घर जल"
 जनपद की स्वच्छता में सार्वजनिक स्थल पर
 जल एवं स्वच्छता सर्वव्ययी प्रोजेक्ट।
 मेरना

 **GPS Map Camera**




Kurriya Bahri, Uttar Pradesh, India
 Unnamed Road, Kurriya Bahri, Palhaura, Uttar Pradesh 242223, India
 Lat 27.703585°
 Long 79.79973°
 27/09/23 10:51 AM GMT +05:30



राज्य पेयजल एवं स्वच्छता मिशन
 जलजि जीजे एवं जलजीवा जलसिद्धि मिशन
 जल जीवन मिशन - "हर घर जल"
 जनपद की सार्वजनिक राजस्व प्रशासकों में सार्वजनिक स्थल पर
 नुकसंदेह नाटक के माध्यम से पेयजल एवं स्वच्छता सम्बन्धी
 कवचकल एवं विविध विधि प्रोग्राम।
 जनपद- शाहजहाँपुर
 ग्राम प्रशासक/राजस्व शाखा के नाम मेरना
 विकास शाखा का नाम कौट
 उपरोक्त- सहायकी संस्था। कोयंबटूर एवं हरदोय में जल जीवन मिशन शाखाएँ, एम.एन.ए. 3.3.
 जल जीवन मिशन
 जल जीवन मिशन
 जल जीवन मिशन

 **GPS Map Camera**



Google

Kurriya Bahri, Uttar Pradesh, India
 Unnamed Road, Kurriya Bahri, Palhaura, Uttar Pradesh 242223, India
 Lat 27.703585°
 Long 79.79973°
 27/09/23 10:51 AM GMT +05:30



राज्य पेयजल एवं स्वच्छता मिशन
जल जीवन मिशन - "हर घर जल"
जनपद का नाम राजस्व शिक्षा क्षेत्र का नाम मिशना
विकास संगठन का नाम कोट
जलपद - पालहौरा

 **GPS Map Camera**

Kurriya Bahri, Uttar Pradesh, India

Unnamed Road, Kurriya Bahri, Palhaura, Uttar Pradesh 242223, India

Lat 27.703585°

Long 79.79973°

27/09/23 10:51 AM GMT +05:30

