
 **GPS Map Camera**

शुक्ला माई, उत्तर प्रदेश, भारत
QJP2+PM2, शुक्ला माई, उत्तर प्रदेश 242221, भारत
Lat 27.789774°
Long 79.589351°
01/10/23 04:34 PM GMT +05:30



Google



राज्य पंचजल एवं स्वच्छता मिशन
आवासीय जल एवं सार्वजनिक जलसुविधा विकास
जल जीवन मिशन - "हर घर जल"
जनसुविधा की रजिस्ट्रार सहायक ग्राम पंचायतों में सार्वजनिक स्वच्छता
मुक्तक माटक के माध्यम से पंचजल एवं स्वच्छता से
कवचरल क्षमतिवर्धी प्रोग्राम।
जनसुविधा - शाहजहाँपुर
ग्राम पंचायत / राजस्व ग्राहक का नाम: हारवेय
विकास खण्ड का नाम: अनन्तपुर
आयोजक- स्वच्छता संस्था। संचालक संस्था: इन्फोटेक ऑफ़ पीपी सॉल्यूशंस प्राइवेट लि. राउतगंज
Water & Power Dept. Govt. of Uttar Pradesh
Water & Power Dept. Govt. of Uttar Pradesh
Water & Power Dept. Govt. of Uttar Pradesh

 GPS Map Camera




शुक्ला माई, उत्तर प्रदेश, भारत
QJP2+PM2, शुक्ला माई, उत्तर प्रदेश 242221, भारत
Lat 27.789774°
Long 79.589351°
01/10/23 04:34 PM GMT +05:30




Three men in blue polo shirts standing near the banner. One man is holding a small object, possibly a water filter or a sample.

A man in a blue polo shirt playing a harmonium, performing for the audience.

 **GPS Map Camera**

शुक्ला माई, उत्तर प्रदेश, भारत
QJP2+PM2, शुक्ला माई, उत्तर प्रदेश 242221, भारत
Lat 27.789774°
Long 79.589351°
01/10/23 04:34 PM GMT +05:30



Google



GPS Map Camera

शुक्ला माई, उत्तर प्रदेश, भारत

QJP2+PM2, शुक्ला माई, उत्तर प्रदेश 242221, भारत

Lat 27.789774°

Long 79.589351°

01/10/23 04:34 PM GMT +05:30





GPS Map Camera


शुक्ला माई, उत्तर प्रदेश, भारत

QJP2+PM2, शुक्ला माई, उत्तर प्रदेश 242221, भारत

Lat 27.789774°

Long 79.589351°

01/10/23 04:34 PM GMT +05:30



Google