

**A** **G**

राज्य पेयजल एवं स्वच्छता मिशन  
 जल जीवन मिशन - "हर घर जल"

जलपद की समस्त ग्राम पंचायत स्तर के संवाचित समस्त अधिकारियों को निर्देशित  
 पर पेयजल एवं स्वच्छता संबंधी अवगतता कार्यक्रम।

जलपद - राहगढ़ीपुर

ग्राम पंचायत का नाम **कौशिक मिराँची**  
 अधिकारवादी कोन्ड का नाम **मनार**  
 विकास उपग्रह का नाम **मनार**

सहयोगी संस्था : **पेयजल एवं स्वच्छता मिशन जल जीवन मिशन**

**ARN WATCH X-MAS-TREE YARN**

**N** **U**

GOAT  
 NEST  
 UMBRELLA

एक महिला प्रस्तोता, जो एक प्रिन्सिपल का पत्र पढ़ रही हैं।

दूसरी महिला प्रस्तोता, जो कार्यक्रम का संचालन कर रही हैं।

एक व्यक्ति, जो खिखोरियाँ कर रहे हैं।

एक समूह महिलाएँ, जो बैठकर कार्यक्रम में भाग ले रही हैं।



**A**

राज्य पेयजल एवं स्वच्छता मिशन  
जल जीवन मिशन - "हर घर जल"

जलपट्टी - शाहजहाँपुर

ग्राम पंचायत का नाम **वीथी**  
अभिलेखणी कोड का नाम **भिरावा**  
विकास समूह का नाम **काट**

जलपट्टी संख्या : केन्द्रीय एवं राज्यस्तरीय जल जीवन मिशन संयोजित

AN WATCH X-MAS-TREE

**G**  
GOAT

**N**  
NEST

**U**  
UMBRELLA

जलपट्टी संख्या : केन्द्रीय एवं राज्यस्तरीय जल जीवन मिशन संयोजित

जलपट्टी संख्या : केन्द्रीय एवं राज्यस्तरीय जल जीवन मिशन संयोजित

जलपट्टी संख्या : केन्द्रीय एवं राज्यस्तरीय जल जीवन मिशन संयोजित

जलपट्टी संख्या : केन्द्रीय एवं राज्यस्तरीय जल जीवन मिशन संयोजित

जलपट्टी संख्या : केन्द्रीय एवं राज्यस्तरीय जल जीवन मिशन संयोजित

जलपट्टी संख्या : केन्द्रीय एवं राज्यस्तरीय जल जीवन मिशन संयोजित







**राज्य पंच-जल एवं स्वच्छता मिशन**  
 जल जीवन मिशन - "हर घर जल"

जलसंधी की समस्या का समाधान के लिए संघर्षित स्वच्छता अभियानवाली कोशिका हर घर जल एवं स्वच्छता संबंधी अभियानकार्य करती है।


उत्पाद - शकटजालीपुर

कुआर पंपहाउस का नाम **वीर**  
 अभियानवाली कोशिका का नाम **शिराली**  
 निकटतम टापू का नाम **काठ**

आरोपक - राधेवी संख्या : 1

संस्था : नेशनल एजुकेशनल और रिसर्च सेंटर, दिल्ली

Logos: VAN, WATCH, X-MAS-TREE


 **GPS Map Camera**




**Kaurha, Uttar Pradesh, India**  
**PQVH+VRC, Kaurha, Uttar Pradesh 242223, India**  
**Lat 27.746655°**  
**Long 79.78013°**  
**06/10/23 02:29 PM GMT +05:30**





 **GPS Map Camera**

**Kaurha, Uttar Pradesh, India**  
**PQVH+VRC, Kaurha, Uttar Pradesh 242223, India**  
**Lat 27.746655°**  
**Long 79.78013°**  
**06/10/23 02:29 PM GMT +05:30**







Handwritten text on a yellow board on the left wall, possibly a calendar or list.

**राज्य पंचजल एवं स्वच्छता मिशन**  
 जल जीवन मिशन - "हर घर जल"


जलपट्ट की सफलता प्राप्त पंचावस स्तर की संवर्धित सफलता अभियानवाही योजना  
 पंच पंचजल एवं स्वच्छता निबंधी अभियानवाही कार्यकर्ता


जनपद- शाहजहाँपुर  
 ग्राम पंचायत का नाम वीरग  
 अभियानवाही संघ का नाम शिरौली  
 विकास खण्ड का नाम कौरा

अभियान- राष्ट्रीय स्तर पर : पंचजल एवं स्वच्छता अभियान और पीपी कार्यक्रम

VAN WATCH XMAS-TREE

GOAT  
NEST  
UMBRELLA

 **GPS Map Camera**



**Kaurha, Uttar Pradesh, India**  
**PQVH+VRC, Kaurha, Uttar Pradesh 242223, India**  
**Lat 27.746655°**  
**Long 79.78013°**  
**06/10/23 02:29 PM GMT +05:30**