



GPS Map Camera


Sarai Sandhau, Uttar Pradesh, India

Kardola Rd, Sarai Sandhau, Uttar Pradesh 242221, India

Lat 27.751891°


Long 79.643271°

05/10/23 02:03 PM GMT +05:30






राज्य पंचजन एवं स्वच्छता मिशन
जल जीवन मिशन "हर घर जल"
जल जीवन मिशन "हर घर जल"
जल जीवन मिशन "हर घर जल"
जल जीवन मिशन "हर घर जल"

 **GPS Map Camera**


Sarai Sandhau, Uttar Pradesh, India
Kardola Rd, Sarai Sandhau, Uttar Pradesh 242221, India
Lat 27.751891°
Long 79.643271°
05/10/23 02:03 PM GMT +05:30




Google



राज्य पीयूजल एवं स्वच्छता मिशन
 जल जीवन मिशन - "हर घर जल"
 जलवायु की चुनौतियों का समाधान और भोजन में सार्वजनिक
 मुकामों पर जल का उपयोग को प्रोत्साहित एवं स्वच्छता को
 बढ़ावा देने के लिए।
 जलवायु - समाधान के लिए
 अमरपुर अमेिका
 जल पीयूजल / स्वच्छता के काम में
 अमरपुर अमेिका
 जल जीवन मिशन - "हर घर जल" और भी अधिक लोगों को जल
 उपलब्ध कराने के लिए।

 **GPS Map Camera**

Sarai Sandhau, Uttar Pradesh, India
Kardola Rd, Sarai Sandhau, Uttar Pradesh 242221, India
 Lat 27.751891°
 Long 79.643271°
 05/10/23 02:03 PM GMT +05:30



Google



GPS Map Camera

Sarai Sandhau, Uttar Pradesh, India

Kardola Rd, Sarai Sandhau, Uttar Pradesh 242221, India

Lat 27.751891°

Long 79.643271°

05/10/23 02:03 PM GMT +05:30

