





 **GPS Map Camera**



Fatehpur, Uttar Pradesh, India
4M9M+XQF, Katra-Khudaganj Road, Fatehpur, Kapoorpur, Uttar Pradesh 242305, India
Lat 28.119115°
Long 79.686167°
07/10/23 03:54 PM GMT +05:30



 **GPS Map Camera**



Fatehpur, Uttar Pradesh, India
4M9M+XQF, Katra-Khudaganj Road, Fatehpur, Kapoorpur, Uttar Pradesh 242305, India
Lat 28.119115°
Long 79.686167°
07/10/23 03:54 PM GMT +05:30

Google




Fatehpur, Uttar Pradesh, India

4M9M+XQF, Katra-Khudaganj Road, Fatehpur, Kapoorpur, Uttar Pradesh 242305, India

Lat 28.119115°

Long 79.686167°

07/10/23 03:54 PM GMT +05:30



Google



राज्य पीवजल एवं स्वच्छता मिशन
जबकि जेबे जेबे जीवन मिशन

जब जीवन मिशन - हर घर लगे

स्मॉल

स्मॉल

स्मॉल

स्मॉल

स्मॉल

स्मॉल

स्मॉल

स्मॉल

स्मॉल

स्मॉल

स्मॉल

स्मॉल

स्मॉल

स्मॉल

स्मॉल



राज्य पैयजल एवं स्वच्छता मिशन
जल जीवन मिशन - हर घर जल
समग्र

समग्र