



शुद्ध पेयजल एवं स्वच्छता मिशन  
 नमामि जलो एवं ग्रामीण जलापूर्ति विभाग

नरेंद्र मोदी  
 प्रधानमंत्री

जल जीवन मिशन - "हर घर जल"

मा. योगी आदित्य  
 मुख्यमंत्री, उत्तर

जनपद की समस्त ग्राम विधायक स्तर के संचालित समस्त आंगनवाड़ी केंद्रों पर पेयजल एवं स्वच्छता संबंधी जागरूकता कार्यक्रम

जनपद- थाहजहौपुर

ग्राम पेयजल का नाम बंदर बिजता


आंगनवाड़ी केंद्र का नाम बंदर बिजता I

विकास खण्ड का नाम पुवार्या

आयोजक- ग्रामीण संस्था : देवकेसर एण्ड इन्स्ट्रुमैंट ऑफ मीटी ग्रामीण सोलारपी, लखनऊ उ.प्र.

लोगो: Ministry of Jal Jeevan Mission, Government of India; Ministry of Drinking Water and Sanitation, Government of India; Jal Jeevan Mission, Uttar Pradesh; DWSM

 **GPS Map Camera**



**Nahil Khas, Uttar Pradesh, India**  
**429X+GRP, Nahil Khas, Uttar Pradesh 242401, India**  
**Lat 28.118581°**  
**Long 80.049126°**  
**20/10/23 03:45 PM GMT +05:30**

**Google**




**शुद्ध पेयजल एवं स्वच्छता मिशन**  
 नमो जलो एवं ग्रामीण जलापूर्ति विभाग

**जल जीवन मिशन - "हर घर जल"**


मोदी  
 मा. योगी आदित्यनाथ  
 मुख्यमंत्री, उत्तर प्रदेश


जनपद- **शाहजहाँपुर**

ग्राम पंचायत का नाम **द्वारबिजाता**  
 आ. गावाड़ी केंद्र का नाम **द्वारबिजाता I**  
 विकास खण्ड का नाम **पुवायाँ**

अधिक- सहयोगी संस्था : **वेलफेयर एंड इन्फ्रस्ट्रक्चर ऑफ ग्रीनी ग्रामीण संचालक, लखनऊ उ.प्र.**



 **GPS Map Camera**



**Nahil Khas, Uttar Pradesh, India**  
**429X+GRP, Nahil Khas, Uttar Pradesh 242401, India**  
**Lat 28.118581°**  
**Long 80.049126°**  
**20/10/23 03:45 PM GMT +05:30**

**Google**



शुद्ध पेयजल एवं स्वच्छता मिशन  
 नमो जंगे एवं ग्रामीण जलापूर्ति विभाग

मा. नरेन्द्र मोदी  
 प्रधानमंत्री

मा. नारायण  
 मुखर्जी

**जल जीवन मिशन - "हर घर जल"**

जनपद की समस्त ग्राम विधायक स्तर के संचालित समस्त आँगनवाड़ी के  
 परियोजना एवं स्वच्छता सम्बंधी जागरूकता कार्यक्रम।

जनपद- शाहजहाँपुर

ग्राम पंचायत का नाम बेदर विपता

आँगनवाड़ी केन्द्र का नाम बेदर विपता I

विकास खण्ड का नाम पुवारिया

आयोजक- सार्वजनिक संस्था : वेलफेयर एण्ड इलस्ट्रेटिव ऑफिस नौट्टी ग्रामीण सार्वजनिक संस्था, उत्तरप्रदेश

 **GPS Map Camera**

Nahil Khas, Uttar Pradesh, India  
 4356+G5P, Nahil Khas, Uttar Pradesh 242401, India  
 Lat 28.109208°  
 Long 80.060373°  
 20/10/23 03:45 PM GMT +05:30

