

राज्य पेयजल एवं स्वच्छता मिशन
केंद्राभिः जगत् पृथ्व चामात्रम जलपूर्ति विभाग

मा. नरेन्द्र मोदी
प्रधानमंत्री

मा. योगी आदित्यनाथ
मुख्यमंत्री, उत्तर प्रदेश

जल जीवन मिशन - "हर घर जल"

जनपद की राजस्व ग्राम पंचायत स्तर के संचालित समूह आँगनवाड़ी केंद्रों पर पेयजल एवं स्वच्छता संबंधी जागरूकता का प्रयत्न।

जनपद - शाहजहाँपुर

ग्राम पंचायत का नाम अठकौना

आँगनवाड़ी केंद्र का नाम आँगनवाड़ी अठकौना I

विकास खण्ड का नाम खुटार

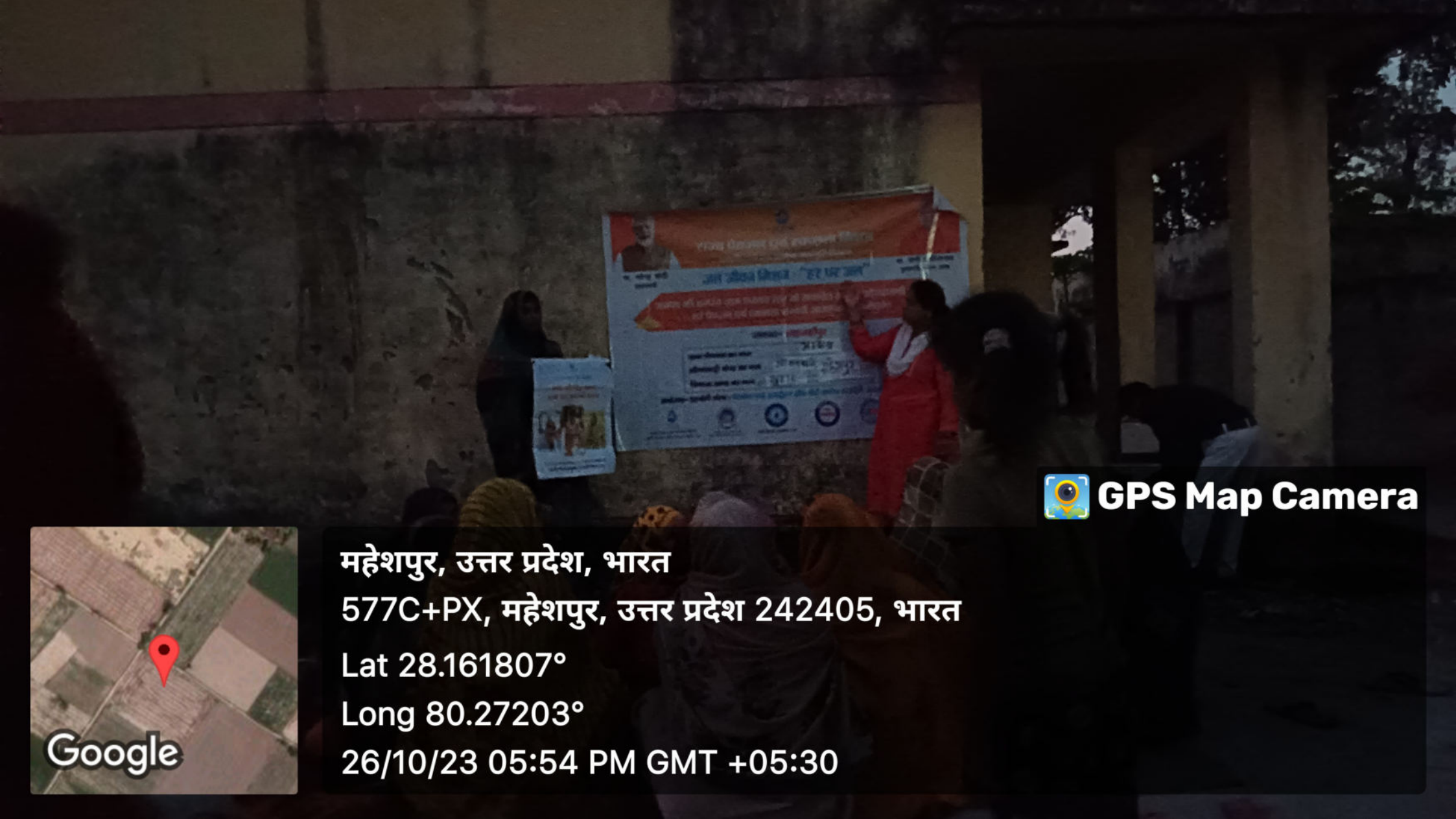
आयोजक - सहयोगी संस्था : कैम्पेयर एण्ड इन्फ्रस्ट्रक्चर ऑफ़ नौडी ग्रामीण सोसाइटी, एलबलक उ.प्र.


रथ, उत्तर प्रदेश, भारत
57CC+8HR, रथ, उत्तर प्रदेश 242405, भारत
Lat 28.171052°
Long 80.27151°
26/10/23 05:47 PM GMT +05:30

 **GPS Map Camera**



Google



 **GPS Map Camera**



महेशपुर, उत्तर प्रदेश, भारत
577C+PX, महेशपुर, उत्तर प्रदेश 242405, भारत
Lat 28.161807°
Long 80.27203°
26/10/23 05:54 PM GMT +05:30

राज्य पेयजल एवं स्वच्छता मिशन
जल जीवन मिशन - "हर घर जल"

मा. नरेन्द्र मोदी
प्रधानमंत्री

मा. योगी आदित्यनाथ
मुख्यमंत्री, उत्तर प्रदेश


जनपद की समस्त ग्राम पंचायत स्तर के संचालित समूह आंगनवाड़ी केंद्रों पर पेयजल एवं स्वच्छता सम्बंधी जागरूकता कार्यक्रम।


जनपद- शाहजहाँपुर

ग्राम पंचायत का नाम	अठकौना
आंगनवाड़ी केंद्र का नाम	आंगनवाड़ी अठकौना I
विकास खण्ड का नाम	खुटार

आयोजक- सहयोगी संस्था : वेलकॉम्बर एण्ड इन्स्ट्रुमेंट ऑफ पीपी कर्पोरेशन सोलारइटी, लखनऊ ३,९.

विभिन्न सरकारी विभागों के लोगो



 **GPS Map Camera**




रथ, उत्तर प्रदेश, भारत
57CC+8HR, रथ, उत्तर प्रदेश 242405, भारत
Lat 28.171052°
Long 80.27151°
26/10/23 05:47 PM GMT +05:30

राज्य पेयजल एवं स्वच्छता मिशन
 जल जीवन मिशन - "हर घर जल"
 जनपद की समस्त ग्राम पंचायत स्तर के संचालित समस्त आंगनवाड़ी केन्द्रों पर पेयजल एवं स्वच्छता संबंधी जागरूकता कार्य

जनपद- शाहजहाँपुर
 अठकौना
 ग्राम पंचायत का नाम
 आंगनवाड़ी केन्द्र का नाम आंगनवाड़ी अठकौना I
 विकास खण्ड का नाम खुटार

आयोजक- सहयोगी संस्था : वेल्फेयर एण्ड इन्फ्रस्ट्रक्चर ऑफ गौड़ी ग्रामीण सोसाइटी, लखनऊ-३११

मा. नरेन्द्र मोदी प्रधानमंत्री
 मा. योगी आदित्यनाथ मुख्यमंत्री, उत्तर प्रदेश



 **GPS Map Camera**



रथ, उत्तर प्रदेश, भारत
 57CC+8HR, रथ, उत्तर प्रदेश 242405, भारत
 Lat 28.171052°
 Long 80.27151°
 26/10/23 05:47 PM GMT +05:30









