


GPS Map Camera

niggohi, Uttar Pradesh, India
bhundi


Lat 28.121124°

Long 79.861221°

20/10/23 12:50 PM GMT +05:30





 **GPS Map Camera**

niggohi, Uttar Pradesh, India
bhundi

Lat 28.121124°

Long 79.861221°

20/10/23 12:50 PM GMT +05:30



Google

राज्य पेयजल एवं स्वच्छता मिशन
 नमामि गंगे एवं ग्रामीण जलापूर्ति विभाग

जल जीवन मिशन - "हर घर जल"

मा. योगी आदित्यनाथ
 मुख्यमंत्री, उत्तर प्रदेश


प्रदर्शनी-सौरभौतिक (FHTC) कवरेज, शुद्ध एवं सुरक्षित पेयजल तथा
 जल-जनित बिमारियों से बचाव हेतु जनपद की समस्त राजस्व ग्राम पंचायतों स्तर पर
 जनमानस के मध्य पेयजल एवं स्वच्छता सम्बंधी प्रदर्शनी कार्यक्रम।

जनपद- शाहजहाँपुर

ग्राम पंचायत का नाम भुंडी

विकास खण्ड का नाम निगोही

सहयोगी संस्था : वेलफेयर एण्ड इलस्ट्रेशन ऑफ लीडेड ग्रामीण



 **GPS Map Camera**



niggohi, Uttar Pradesh, India
 bhundi
 Lat 28.121124°
 Long 79.861221°
 20/10/23 12:50 PM GMT +05:30


राज्य पेयजल एवं स्वच्छता मिशन
जल जीवन मिशन - "हर घर जल"

मा. नरेन्द्र प्रधानमंत्री
मा. योगी आदित्यनाथ मुख्यमंत्री, उत्तर प्रदेश

प्रदेशी-सौरभौतिक (FHTC) कवरेंज, शुद्ध एवं सुरक्षित पेयजल तथा स्वच्छ शौचालयों से बचाव हेतु जनपद की समस्त राजस्व प्राप्त पंचायतों स्तर पर जनमानस के मध्य पेयजल एवं स्वच्छता संबंधी प्रदर्शनी कार्यक्रम।

जनपद- शाहजहाँपुर
बुंडी

गाँव पंचायत का नाम
बुंडी का नाम
निगोही

 **GPS Map Camera**



niggohi, Uttar Pradesh, India
bhundi
Lat 28.121124°
Long 79.861221°
20/10/23 12:50 PM GMT +05:30

राज्य पेयजल एवं स्वच्छता मिशन
जनतामि गंजी घर घर स्वच्छता जलापूर्ति विभाग

मा. नरेन्द्र प्रधानमंत्री
जल जीवन मिशन - "हर घर जल"
मा. योगी अदित्यनाथ मुख्यमंत्री उत्तर प्रदेश

वर्शनी-रावैर्भौतिक (FHTC) कवरैज, शुद्ध एवं सुरक्षित पेयजल सदा
सुविधाकारियों से बचाव हेतु जनपथ की समस्त राजस्व शान पंचायतों स्तर पर
जनमानस के मध्य पेयजल एवं स्वच्छता सम्बंधी प्रपत्रनी कार्यक्रमा।

जनपद- शाहजहाँपुर
ग्राम पंचायत का नाम भुंडी
गाँव का नाम निग्गोही

 **GPS Map Camera**



niggohi, Uttar Pradesh, India
bhundi
Lat 28.121124°
Long 79.861221°
20/10/23 12:50 PM GMT +05:30