




 GPS Map Camera





**Banthara, Uttar Pradesh, India**  
WR89+RMJ, Banthara, Uttar Pradesh 242307, India  
Lat 27.916586°  
Long 79.819197°  
26/08/23 10:23 AM GMT +05:30



राज्य विद्यार्थन एवं स्वयंसेवक मिशन  
 जल जीवन मिशन - "हर घर जल"  
 जलम की सहायता प्राप्त परिवारों में जल संचयन तालिका  
 स्वयंसेवक समिती की बैठक एवं जलसुविधाकरण कार्यक्रम

उपस्थित-  
 अध्यक्ष- का नाम  
 सचिव का नाम  
 अतिथि- का नाम

 GPS Map Camera



**Banthara, Uttar Pradesh, India**  
**WR89+RMJ, Banthara, Uttar Pradesh 242307, India**  
**Lat 27.916567°**  
**Long 79.819211°**  
**26/08/23 10:29 AM GMT +05:30**