
 **GPS Map Camera**



Kundra Paharpur, Uttar Pradesh, India
PH9H+VJ, Kundra Paharpur, Uttar Pradesh 242221, India
Lat 27.719285°
Long 79.58038°
26/11/23 01:14 PM GMT +05:30



राज्य पेयजल एवं स्वच्छता मिशन

नमामि गंगे एवं प्राचीन जलापूर्ति विभाग

जल जीवन मिशन - "हर घर जल"

मा योगी आदित्यनाथ
मुख्यमंत्री उत्तर प्रदेश



प्रदर्शनी-सौरवर्गीक (FHTC) कवरेज, शुद्ध एवं सुरक्षित पेयजल तथा
वैकृत बिमारियों से बचाव हेतु जनपद की समस्त राजस्व ग्राम पंचायतों स्तर पर
जनमानस के मध्य पेयजल एवं स्वच्छता सम्बंधी प्रदर्शनी कार्यक्रम।

जनपद- शाहजहाँपुर

ग्राम पंचायत का नाम

पहाड़पुर विपरिया

वार्ड का नाम

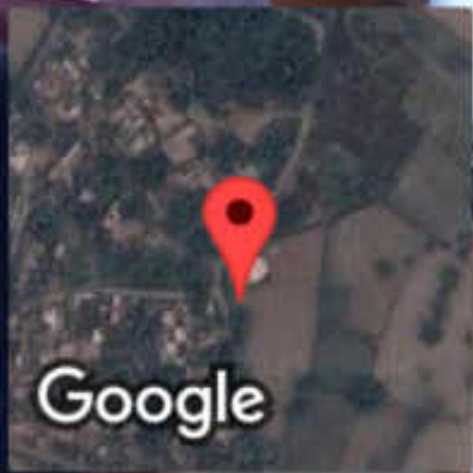
मिर्जापुर

सहायक

ग्राम जॉक नीडी प्राचीन सोसाइटी, लखनऊ उ.प्र.



GPS Map Camera




Google

Kundra Paharpur, Uttar Pradesh, India
PH9H+VJ, Kundra Paharpur, Uttar Pradesh 242221, India
Lat 27.719285°
Long 79.58038°
26/11/23 01:14 PM GMT +05:30



GPS Map Camera



Kundra Paharpur, Uttar Pradesh, India
PH9H+VJ, Kundra Paharpur, Uttar Pradesh 242221, India
Lat 27.719285°
Long 79.58038°
26/11/23 01:14 PM GMT +05:30