



 **GPS Map Camera**


Malika, Uttar Pradesh, India

668G+QM6, near bank of baroda, Malika, Uttar Pradesh 242405, India

Lat 28.217612°

Long 80.227426°

28/11/23 11:46 AM GMT +05:30



Google



 **GPS Map Camera**


Malika, Uttar Pradesh, India

668G+QM6, near bank of baroda, Malika, Uttar Pradesh 242405, India

Lat 28.217612°

Long 80.227426°

28/11/23 11:46 AM GMT +05:30



Google

सत्यमेव जयते

जल जीवन मिशन - "हर घर जल"

जल जीवन मिशन द्वारा आयोजित कार्यक्रमों में भाग लेने वाले लोगों को प्रोत्साहित करने के लिए जल जीवन मिशन द्वारा आयोजित कार्यक्रमों में भाग लेने वाले लोगों को प्रोत्साहित करने के लिए

जल जीवन मिशन द्वारा आयोजित कार्यक्रमों में भाग लेने वाले लोगों को प्रोत्साहित करने के लिए

जल जीवन मिशन द्वारा आयोजित कार्यक्रमों में भाग लेने वाले लोगों को प्रोत्साहित करने के लिए

जल जीवन मिशन द्वारा आयोजित कार्यक्रमों में भाग लेने वाले लोगों को प्रोत्साहित करने के लिए

जल जीवन मिशन द्वारा आयोजित कार्यक्रमों में भाग लेने वाले लोगों को प्रोत्साहित करने के लिए



जल जीवन मिशन द्वारा आयोजित कार्यक्रमों में भाग लेने वाले लोगों को प्रोत्साहित करने के लिए

जल जीवन मिशन द्वारा आयोजित कार्यक्रमों में भाग लेने वाले लोगों को प्रोत्साहित करने के लिए

जल जीवन मिशन द्वारा आयोजित कार्यक्रमों में भाग लेने वाले लोगों को प्रोत्साहित करने के लिए


जल जीवन मिशन द्वारा आयोजित कार्यक्रमों में भाग लेने वाले लोगों को प्रोत्साहित करने के लिए

जल जीवन मिशन द्वारा आयोजित कार्यक्रमों में भाग लेने वाले लोगों को प्रोत्साहित करने के लिए



 **GPS Map Camera**

Malika, Uttar Pradesh, India
668G+QM6, near bank of baroda, Malika, Uttar Pradesh 242405, India
Lat 28.217612°
Long 80.227426°
28/11/23 11:46 AM GMT +05:30



Google



 **GPS Map Camera**


Malika, Uttar Pradesh, India

668G+QM6, near bank of baroda, Malika, Uttar Pradesh 242405, India

Lat 28.217612°

Long 80.227426°

28/11/23 11:46 AM GMT +05:30



Google