




GPS Map Camera




सरेया कला, Uttar Pradesh, India
Unnamed Road, सरेया कलाUttar Pradesh 261502, India
Lat 27.839048°
Long 81.170753°
05/09/23 10:53 AM GMT +05:30



राज्य वेतनसमिती संघटन विभाग
जल जीवन मिशन - "हर घर जल"
जलपथ - सटीकता योरो
पिने कूरो

GPS Map Camera




bhadaipurva, Uttar Pradesh, India
Unnamed Road, bhadaipurva Uttar Pradesh 261502, India
Lat 27.839048°
Long 81.170753°
05/09/23 11:13 AM GMT +05:30



GPS Map Camera

bhadaipurva, Uttar Pradesh, India
Unnamed Road, bhadaipurva Uttar Pradesh 261502, India
Lat 27.839048°
Long 81.170753°
05/09/23 11:17 AM GMT +05:30



Google

राज्य पेयजल एवं स्वच्छता मिशन
जलजि अभियान का अग्रणी जलापूर्ति विभाग

जल जीवन मिशन - "हर घर जल"

मा. नरेन्द्र मोदी
प्रधानमंत्री

मा. योगी आदित्यनाथ
मुख्यमंत्री, उत्तर प्रदेश

द की समस्त ग्राम पंचायत स्तर के संचालित समस्त आंगनवाड़ी केंद्रों पर पेयजल एवं स्वच्छता संबंधी जागरूकता कार्यक्रम।

जनपद- लखीमपूर खीरी

ग्राम पंचायत का नाम सीरिये कला

आंगनवाड़ी केंद्र का नाम भदापुरवा

विकास खण्ड का नाम रीतपुर

अधीनस्थ- सहायक संस्था : नैसर्ग फाउण्डेशन (महाराष्ट्र)

FALCON
अधीनस्थ (NREGS)


जल जीवन मिशन

जल जीवन मिशन
जल जीवन मिशन का अग्रणी जलापूर्ति विभाग का अग्रणी जलापूर्ति विभाग

जल जीवन मिशन

जल जीवन मिशन का अग्रणी जलापूर्ति विभाग का अग्रणी जलापूर्ति विभाग

GPS Map Camera



bhadaipurva, Uttar Pradesh, India
 Unnamed Road, bhadaipurva Uttar Pradesh 261502, India
 Lat 27.839048°
 Long 81.170753°
 05/09/23 11:07 AM GMT +05:30

राज्य पेयजल एवं स्वच्छता मिशन
जल जीवन मिशन - "हर घर जल"

मा. नरेन्द्र मोदी प्रधानमंत्री
मा. योगी आदित्यनाथ मुख्यमंत्री, उत्तर प्रदेश

तीसरी समस्त ग्राम पंचायत स्तर के संचालित समस्त आँगनवाड़ी केंद्रों पर पेयजल एवं स्वच्छता संबंधी जागरूकता कार्यक्रम।

जनपद- लखीमपूर खीरी

ग्राम पंचायत का नाम सरेया कला
आँगनवाड़ी केंद्र का नाम सरेया कला
खण्ड का नाम सरेया कला

आयोजक- सहयोगी संस्था : नेसर्स फाल्कन (महाराष्ट्र)

FALCON
नेसर्स फाल्कन (महाराष्ट्र) प्रा. लि.
जय श्याम (एनडी) प्रा. लि.



GPS Map Camera



सरेया कला, Uttar Pradesh, India
 Unnamed Road, सरेया कला Uttar Pradesh 261502, India
 Lat 27.839048°
 Long 81.170753°
 05/09/23 11:04 AM GMT +05:30