



 **GPS Map Camera**


parsa, Uttar Pradesh, India

parsa

Lat 27.969222°

Long 80.783434°

21/08/23 11:48 AM GMT +05:30





 **GPS Map Camera**


parsa, Uttar Pradesh, India

parsa

Lat 27.969222°

Long 80.783434°

21/08/23 11:48 AM GMT +05:30





राज्य पंचायत मूल्य आयोग
 गल जीवन मिशन - "हर घर जल"
 जलपत्र की सहायता प्राप्त पंचायत स्तर को संयोजित समस्त सीमितव्यती केंद्रों पर पंचजन एवं स्वच्छता संबंधी जागरूकता कार्यक्रम।
 राजपद - लखीमपुर खीरी
 काम संभवतः का नाम परसा
 अंगिकावती केंद्र का नाम शिवपुरी
 विकास समूह का नाम शिवपुरी
 प्रायोजक - शांती संस्था - शिवपुरी (महापुरी)
 FALCON
 BNS

 **GPS Map Camera**


parsa, Uttar Pradesh, India

parsa

Lat 27.969222°

Long 80.783434°

21/08/23 11:48 AM GMT +05:30







राज्य पेयजल एवं स्वच्छता मिशन
 नवनीत जल एवं प्रकृतिक अवसुधता मिशन
 जल जीवन मिशन - "हर घर जल"
 मा. नरेंद्र मोदी प्रधानमंत्री
 मा. योगी आदित्यनाथ मुख्यमंत्री, उत्तर प्रदेश

जनपद की समस्त ग्राम पंचायत स्तर के संघटित समस्त आँगनवाड़ी केंद्रों पर पेयजल एवं स्वच्छता संबंधी जागरूकता कार्यक्रम।

जनपद - लखीमपुर खीरी
 पंचायत का नाम - पुरसा
 आँगनवाड़ी केंद्र का नाम - विद्यालय परास
 विकास ब्लॉक का नाम - धौरहरा

आयोजक - सहायकी संस्था - मेतार्थ कल्याण (महागढ़)
 FALCON
 डॉ. रमेश देव सिंह
 जल जीवन मिशन, ग.प्र.


 **GPS Map Camera**




parsa, Uttar Pradesh, India
parsa
Lat 27.969222°
Long 80.783434°
21/08/23 11:48 AM GMT +05:30



राज्य पेयजल एवं स्वच्छता मिशन
जल जीवन मिशन - "हर घर जल"
जलपत्र की समस्त शक्ति पंचायत स्तर के संवाहित सहाय्य आंचलवादी केन्द्रों पर पेयजल एवं स्वच्छता सम्बन्धी जागरूकता कार्यक्रम।
जलपत्र - लखीमपुर खीरी
ग्राम पंचायत का नाम पुरसी
अंचलवादी कोड का नाम अंचलवादी पुरसी
विकास खण्ड का नाम धीरहरा
आयोजक - सहयोगी संस्था : नरसिंह वाक्कन (महापट्ट)
FALEON
KWS

 **GPS Map Camera**



parsa, Uttar Pradesh, India
parsa
Lat 27.969222°
Long 80.783434°
21/08/23 11:48 AM GMT +05:30