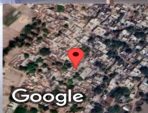






GPS Map Camera




पचघरा, उत्तर प्रदेश, भारत

नाम-रहित सड़क, पचघरा उत्तर प्रदेश 262723, भारत

Lat 27.899768°


Long 80.646039°

19/08/23 03:04 PM GMT +05:30


**राज्य पेयजल एवं स्वच्छता मिशन**  
 नवामि नजी एवं ग्रामीण जलापूर्ति विभाग  
**जल जीवन मिशन - "हर घर जल"**  
 जलपद की समस्त ग्राम पंचायत स्तर के संचालित समस्त आँगनवासी पर पेयजल एवं स्वच्छता सम्बंधी जागरूकता कार्यक्रम।

मा. नरेन्द्र मोदी प्रधानमंत्री  
 मा. योगी आदित्यनाथ मुख्यमंत्री, उत्तर प्रदेश

**जलपद - लखीमपुर खीरी**  
 ग्राम पंचायत का नाम खैरखिया-1  
 आंगनवाड़ी सेंटर का नाम बेलवा  
 विकास खण्ड का नाम धीरहरा  
 आयोजक - सहयोगी संस्था : गैसर्स फाल्कन (गहाराष्ट्र)




**ग्राम विकास एवं सुव्यापार विभाग**  
**सुव्यवस्था स्वास्थ्य मेला**  
 19/08/23 03:09 PM GMT +05:30

\* स्वास्थ्य केन्द्रों के माध्यम से  
 \* महिला स्वास्थ्य केंद्रों पर स्वास्थ्य  
 \* ग्रामीणों को स्वास्थ्य से संबंधित  
 \* ग्रामीणों को स्वास्थ्य से संबंधित

**ग्राम विकास एवं सुव्यापार विभाग**  
**सुव्यवस्था स्वास्थ्य मेला**  
 19/08/23 03:09 PM GMT +05:30

\* स्वास्थ्य केन्द्रों के माध्यम से  
 \* महिला स्वास्थ्य केंद्रों पर स्वास्थ्य  
 \* ग्रामीणों को स्वास्थ्य से संबंधित  
 \* ग्रामीणों को स्वास्थ्य से संबंधित

**जल जीवन मिशन**  
 प्रत्येक को 2 करोड़ 65 लाख भारतीय परिवारों  
 तक जल की जल पहुँचाने का जल जीवन मिशन



Google

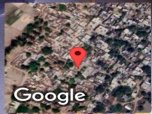

**GPS Map Camera**

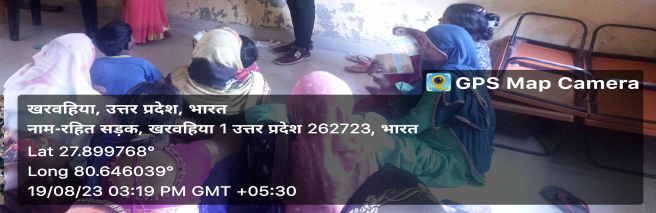
belwa, उत्तर प्रदेश, भारत  
 नाम-रहित सड़क, belwa उत्तर प्रदेश 262723, भारत  
 Lat 27.899768°  
 Long 80.646039°  
 19/08/23 03:09 PM GMT +05:30




 **GPS Map Camera**


**खरवहिया, उत्तर प्रदेश, भारत**  
**नाम-रहित सड़क, खरवहिया 1 उत्तर प्रदेश 262723, भारत**  
Lat 27.899768°  
Long 80.646039°  
19/08/23 03:14 PM GMT +05:30





 **GPS Map Camera**

**खरवहिया, उत्तर प्रदेश, भारत**  
**नाम-रहित सड़क, खरवहिया 1 उत्तर प्रदेश 262723, भारत**  
Lat 27.899768°  
Long 80.646039°  
19/08/23 03:19 PM GMT +05:30



Google