



 **GPS Map Camera**


Lakhimpur Kheri, Uttar Pradesh, India

227X+MG9, Uttar Pradesh 262723, India

Lat 28.014002°

Long 81.049253°

21/08/23 01:08 PM GMT +05:30



राज्य पेयजल एवं स्वच्छता मिशन
 नमामि जलो एवं ग्रामीण जलपूर्ति विभाग

मा. नरेन्द्र मोदी
 प्रधानमंत्री

मा. योगी शर्मा
 मुख्यमंत्री

जल जीवन मिशन - "हर घर जल"

जनपद की रामरत ग्राम पंचायतों के समस्त प्राथमिक/उच्चतर माध्यमिक
 स्तरों में स्वच्छता क्लब का गठन एवं ड्राईंग प्रतियोगिता
 कार्यक्रम का आयोजन।

जनपद- लखीमपुर खीरी

बच्चे का नाम (कौनसे) _____
 स्कूल का नाम _____
 गाँव का नाम _____
 सहयोगी संस्था : मेसर्स फास्कन (महाराष्ट्र)





 **GPS Map Camera**


Lakhimpur Kheri, Uttar Pradesh, India

227X+MG9, Uttar Pradesh 262723, India

Lat 28.014002°

Long 81.049253°

21/08/23 01:14 PM GMT +05:30






राज्य पेयजल एवं स्वच्छता मिशन
 नमामि गंगे एवं ग्रामीण जलापूर्ति विभाग
जल जीवन मिशन - "हर घर जल"
 जलपद की समस्त ग्राम पंचायतों के समस्त प्राथमिक/उच्चतर माध्यमिक विद्यालयों में स्वच्छता क्लब का गठन एवं ड्राईंग प्रतियोगिता कार्यक्रम का आयोजन।
 जनपद- लखीमपुर खीरी

 **GPS Map Camera**


Karouhan, Uttar Pradesh, India
X3V3+2QC, Karouhan, Uttar Pradesh 262723, India
Lat 27.99254°
Long 81.054308°
21/08/23 10:34 AM GMT +05:30





 **GPS Map Camera**

Karouhan, Uttar Pradesh, India
X3V3+2QC, Karouhan, Uttar Pradesh 262723, India
Lat 27.99254°
Long 81.054308°
21/08/23 10:14 AM GMT +05:30



Google