

मा. शशिकांता  
प्रधानमंत्री

मा. श्रीमती अमिताभ  
मुख्यमंत्री, हरियाणा

### जल जीवन मिशन - "हर घर जल"

जलपत्र की समस्त ग्राम पंचायतों की समस्त प्राथमिक/उच्चतर माध्यमिक विद्यालयों में स्वच्छता क्लब घेराव करने एवं दार्शनिक प्रतियोगिता का आयोजन।

जलपत्र - सीडी

ग्राम पंचायत का नाम श्री. विद्यालय


प्रा. / उ. मा. / मि.जी विद्यालय का

निर्माण सं. / नाम

जलपत्र - सीडी

 **GPS Map Camera**

वाली, उत्तर प्रदेश, भारत  
X2RR+H32, वाली, उत्तर प्रदेश 262723, भारत  
Lat 27.991041°  
Long 81.040445°  
22/08/23 10:58 AM GMT +05:30




Google



 **GPS Map Camera**

वाली, उत्तर प्रदेश, भारत  
X2RR+H32, वाली, उत्तर प्रदेश 262723, भारत  
Lat 27.991041°  
Long 81.040445°  
22/08/23 11:27 AM GMT +05:30



शिक्षा का अधिकार

कार्यालय

राज्य पेयजल एवं स्वच्छता मिशन  
नमामि गंगे एवं ग्रामीण जलापूर्ति विभाग  
जल जीवन मिशन - "हर घर जल"  
जनपद की समस्त ग्राम पंचायतों के समस्त प्राथमिक/उच्चतर माध्यमिक विद्यालयों में स्वच्छता क्लब का गठन एवं ड्राईंग प्रतियोगिता कार्यक्रम का आयोजन।  
जनपद- लखीमपुर खीरी

गाम पंचायत का नाम वाली  
प्रा० / उ० मा०/निजी विद्यालय का नाम प्रा० विद्यालय वाली  
विकास खण्ड का नाम धौरहरा  
आयोजक- एम.एस. फाल्कन (महाराष्ट्र)  
FALCON


मा. नरेन्द्र मोदी  
प्रधानमंत्री

मा. योगी आदित्यनाथ  
मुख्यमंत्री, उत्तर प्रदेश

- अध्यापक विवरण
- 1. श्री. सदान अली - इ.प्र.अ.
  - 2. श्री. गोपाल विवेदी - स.अ.
  - 3. श्री. मुक्ति पाण्डेय - स.अ.
  - 4. श्रीमती अनुपुष्या अवस्थी - सि. सि.
  - 5. श्रीमती मञ्जु - सि. सि.

GPS Map Camera


वाली, उत्तर प्रदेश, भारत  
X2RR+H32, वाली, उत्तर प्रदेश 262723, भारत  
Lat 27.991041°  
Long 81.040445°  
22/08/23 10:34 AM GMT +05:30









 **GPS Map Camera**

वाली, उत्तर प्रदेश, भारत  
X2RR+H32, वाली, उत्तर प्रदेश 262723, भारत  
Lat 27.991041°  
Long 81.040445°  
22/08/23 11:04 AM GMT +05:30





 **GPS Map Camera**

वाली, उत्तर प्रदेश, भारत  
X2RR+H32, वाली, उत्तर प्रदेश 262723, भारत  
Lat 27.991041°  
Long 81.040445°  
22/08/23 11:39 AM GMT +05:30

