

हर घर जल  
जल जीवन मिशन

राज्य पेयजल एवं स्वच्छता मिशन  
नमामि गंगे एवं ग्रामीण जलापूर्ति विभाग

मा. नरेन्द्र मोदी  
प्रधानमंत्री

मा. योगी आदित्यनाथ  
मुख्यमंत्री, उत्तर प्रदेश

जल जीवन मिशन - "हर घर जल"

जनपद की समस्त ग्राम पंचायतों के समस्त प्राथमिक/उच्चतर माध्यमिक  
विद्यालयों में स्वच्छता क्लब का गठन एवं ड्राईंग प्रतियोगिता  
कार्यक्रम का आयोजन।

जनपद- लखीमपुर खीरी

ग्राम पंचायत का नाम जुगनूपुर  
प्रा. / उ. मा. विद्यालय का नाम संविलियन विद्यालय  
विकास खण्ड घोरहरा

सहयोगी संस्था : मेसर्स फा...

जुगनूपुर

संविलियन विद्यालय

घोरहरा

सहयोगी संस्था : मेसर्स फा...

जुगनूपुर

संविलियन विद्यालय

घोरहरा

सहयोगी संस्था : मेसर्स फा...

- 1- आन्ध्र प्रदेश
- 2- अरुणाचल प्रदेश
- 3- असम
- 4- बिहार
- 5- छत्तीसगढ़
- 6- गोवा
- 7- गुजरात
- 8- हरियाणा
- 9- हिमाचल प्रदेश
- 10- झारखण्ड
- 11- कर्नाटक
- 12- केरल
- 13- मध्य प्रदेश
- 14- महाराष्ट्र

 GPS Map Camera


जुगनूपुर, उत्तर प्रदेश, भारत

X2RR+H32, जुगनूपुर, उत्तर प्रदेश 262723, भारत

Lat 27.991048°

Long 81.040445°

22/08/23 02:01 PM GMT +05:30




  
**राज्य पेयजल एवं स्वच्छता मिशन**  
 नमामि गंगे एवं ग्रामीण जलापूर्ति विभाग  
**जल जीवन मिशन - "हर घर जल"**  
 जनपद की समस्त ग्राम पंचायतों के समस्त प्राथमिक/उच्चतर माध्यमिक  
 विद्यालयों में स्वच्छता क्लब का गठन एवं ड्राईंग प्रतियोगिता  
 कार्यक्रम का आयोजन।  
**जनपद- लखीमपुर खीरी**

मा. नरेन्द्र मोदी प्रधानमंत्री  
 मा. योगी आदित्यनाथ मुख्यमंत्री, उत्तर प्रदेश

जनपद का नाम जुगनपुर  
 विद्यालय का नाम सुविलियन विद्यालय  
 ग्राम धौरहरा  
 सहयोगी संस्था : मेसर्स फाल्कन (महाराष्ट्र)



राज्य	राजधानी / राज्य	राज्य
1- आन्ध्र प्रदेश	हैदराबाद	25- मणिपुर
2- अरुणाचल प्रदेश	ईटानगर	26- मेघालय
3- असम	दिसपुर	
4- बिहार	पटना	
5- छत्तीसगढ़	रायपुर	
6- गोवा	पणजी	
7- गुजरात	गाँधी नगर	
8- हरियाणा	चण्डी गढ़	
9- हिमाचल प्रदेश	शिमला	
10- झारखण्ड	राँची	
11- कर्नाटक	बेगलुरु	
12- केरल	तिरुवनंतपुरम	
13- मध्य प्रदेश	भोपाल	
14- महाराष्ट्र	मुम्बई	
		27- उत्तराखण्ड
		28- उत्तर प्रदेश
		29- पश्चिम बंगाल





सकल पंचायत एवं स्वच्छता मिशन

जल जीवन मिशन "हर घर जल"

डा. नरेश शर्मा  
प्रशासकी

डॉ. नरेश शर्मा  
प्रशासकी, जल विभाग

जनपथ की सबसे आम समस्याओं को सबसे प्राथमिक/उच्चतर प्राथमिक  
विद्यालयों में स्वच्छता कला का अंजन एवं हाथों प्रतिक्रिया  
कार्यक्रम का आयोजन।

जनपथ- लखीमपुर खीरी

सकल पंचायत का नाम भुवनेश्वर  
ग्राम / जल स्रोत/मिनी विद्यलय का नाम सुविचित्र विद्यालय  
विद्यलय स्तर का नाम प्रीत्यार

आयोजक- डॉ. नरेश शर्मा (प्रशासकी)



1- उत्तर प्रदेश	इटावा	1- मध्या प्रदेश	लखनऊ
2- असम	दिसपुर	2- उत्तराखण्ड	देहरादून
3- बिहार	पटना	3- गुजरात	गान्धी नगर
4- छत्तीसगढ़	रायपुर	4- कर्नाटक	बेगलूर
5- झारखण्ड	राँची	5- केरल	तिरुवनंतपुरम
6- मध्य प्रदेश	भोपाल	6- महाराष्ट्र	मुम्बई
7- राजस्थान	जयपुर	7- तमिलनाडु	चेन्नई
8- हरियाणा	रोहताक	8- आन्ध्र प्रदेश	हैदराबाद
9- हिमाचल प्रदेश	शिमला	9- सिक्किम	गंगटोक
10- झारखण्ड	राँची	10- तेलंगाना	हैदराबाद
11- कर्नाटक	बेगलूर	11- त्रिपुरा	अजमेर
12- केरल	तिरुवनंतपुरम	12- उत्तराखण्ड	देहरादून
13- मध्य प्रदेश	भोपाल	13- उत्तर प्रदेश	लखनऊ
14- महाराष्ट्र	मुम्बई	14- पंजाब	लुधियाना

Two men in white shirts standing and talking.

A group of children in pink shirts standing in a line.


A large group of children sitting on the floor, listening to the presentation.

- राज्य राजधानि
- १- आन्ध्र प्रदेश हैदराबाद
  - २- अरुणाचल प्रदेश इटानगर
  - ३- असम दिसपुर
  - ४- बिहार पटना
  - ५- छत्तीसगढ़ रायपुर
  - ६- गोवा पणजी
  - ७- गुजरात गाँधी नगर
  - ८- हरियाणा चण्डी गढ़
  - ९- हिमाचल प्रदेश शिमला
  - १०- झारखण्ड राँची
  - ११- कर्नाटक बेगलुरु
  - १२- केरल तिरुवनंतपुरम
  - १३- मध्य प्रदेश भोपाल
  - १४- महाराष्ट्र मुम्बई



**GPS Map Camera**

जुगनूपुर, उत्तर प्रदेश, भारत  
 X2RR+H32, जुगनूपुर , उत्तर प्रदेश 262723, भारत  
 Lat 27.991048°  
 Long 81.040445°  
 22/08/23 02:01 PM GMT +05:30





मा. नरेन्द्र मोदी  
प्रधानमंत्री

मा. योगी आदित्यनाथ  
मुख्यमंत्री, उत्तर प्रदेश

### जल जीवन मिशन - "हर घर जल"

जनपद की समस्त ग्राम पंचायतों के समस्त प्राथमिक/उच्चतर माध्यमिक विद्यालयों में स्वच्छता क्लब का गठन एवं ड्राईंग प्रतियोगिता कार्यक्रम का आयोजन।

जनपद- लखीमपुर खीरी

ग्राम पंचायत का नाम: जुगनूपुर  
प्रा. / उ. मा. विद्यालय का नाम: संविलियन विद्यालय  
विकास खण्ड: धौरहरा

सहयोगी संस्था: मेसर्स फाल्गुनी (प्र.)

- 1- आन्ध्र प्रदेश हैदराबाद
- 2- अरुणाचल प्रदेश ईटानगर
- 3- असम दिसपुर
- 4- बिहार पटना
- 5- छत्तीसगढ़ रायपुर
- 6- गोवा पणजी
- 7- गुजरात गाँधी नगर
- 8- हरियाणा चण्डी गढ़
- 9- हिमाचल प्रदेश शिमला
- 10- झारखण्ड राँची
- 11- कर्नाटक बेगलुरु
- 12- केरल तिरुवनंतपुर
- 13- मध्य प्रदेश भोपाल
- 14- महाराष्ट्र मुम्बई



 **GPS Map Camera**

जुगनूपुर, उत्तर प्रदेश, भारत  
 X2RR+H32, जुगनूपुर , उत्तर प्रदेश 262723, भारत  
 Lat 27.991048°  
 Long 81.040445°  
 22/08/23 02:01 PM GMT +05:30

