




राज्य परिवार एवं स्वास्थ्य विभाग  
 जन जीवन मिशन - "हर घर जल"  
 जनसंख्या नियंत्रण कार्यक्रम  
 जनसंख्या नियंत्रण कार्यक्रम  
 जनसंख्या नियंत्रण कार्यक्रम

 **GPS Map Camera**

**नकाहा, उत्तर प्रदेश, भारत**  
**VWMV+J56, नकाहा, उत्तर प्रदेश 262728, भारत**  
**Lat 27.884022°**  
**Long 80.942899°**  
**14/08/23 02:58 PM GMT +05:30**






राज्य पेयजल एवं स्वच्छता मिशन  
 जल जीवन मिशन - "हर घर जल"  
 जनपद - लखीमपुर खीरी

मा. मुख्यमंत्री श्री अश्विनि यादव  
 श्री उत्कर्ष वर्मा

 **GPS Map Camera**

नकाहा, उत्तर प्रदेश, भारत  
 VWMV+J56, नकाहा, उत्तर प्रदेश 262728, भारत  
 Lat 27.884022°  
 Long 80.942899°  
 14/08/23 02:58 PM GMT +05:30




राज्य पेयजल एवं स्वच्छता मिशन  
जल जीवन मिशन - "हर घर जल"  
जनपद- लखीमपुर खीरी  
ग्राम पंचायत का नाम नकाहा  
ऑगनवाड़ी केन्द्र का नाम आ बा का- II  
विकास खण्ड का नाम नकाहा  
आयोजक- सहयोगी संस्था : मेरठ कांसवास (महापुराण)  
FALCON



नकाहा

नकाहा

GPS Map Camera



नकाहा, उत्तर प्रदेश, भारत  
VWMV+J56, नकाहा, उत्तर प्रदेश 262728, भारत  
Lat 27.884062°  
Long 80.942915°  
14/08/23 03:15 PM GMT +05:30




राज्य पैयजल एवं स्वच्छता मिशन  
 जल जीवन मिशन - "हर घर जल"  
 मा. योगी आदित्यनाथ  
 मुख्यमंत्री, उत्तर प्रदेश

मा. मुख्यमंत्री श्री अरविंद साहू  
 श्री उत्कर्ष वर्मा  
 अकाश दीप

अनोखा अमरुद  
 जीवन


शुद्ध पानी से शिशुओं को संभालें।  
 माँ-बापों से शिशुओं को संभालें।  
 माँ-बापों से शिशुओं को संभालें।  
 माँ-बापों से शिशुओं को संभालें।  
 माँ-बापों से शिशुओं को संभालें।

 **GPS Map Camera**



**नकाहा, उत्तर प्रदेश, भारत**  
**VWMV+J56, नकाहा, उत्तर प्रदेश 262728, भारत**  
**Lat 27.884022°**  
**Long 80.942899°**  
**14/08/23 02:58 PM GMT +05:30**

**Google**



मा. नरेन्द्र मोदी  
प्रधानमंत्री

## जल जीवन मिशन - "हर घर जल"

जनपद की समस्त ग्राम पंचायत स्तर के संचालित समस्त अंगनवाड़ी केंद्रों पर पेयजल एवं स्वच्छता संबंधी जागरूकता कार्यक्रम

जनपद- लखीमपुर खीरी

ग्राम पंचायत का नाम नकाहा  
अंगनवाड़ी केंद्र का नाम आ बां का II  
विकास खण्ड का नाम नकाहा

आयोजक- सहयोगी संस्था : नैसर्गिक संचयन (महाजल)



GPS Map Camera


नकाहा, उत्तर प्रदेश, भारत

VWMV+J56, नकाहा, उत्तर प्रदेश 262728, भारत

Lat 27.884062°

Long 80.942915°

14/08/23 03:14 PM GMT +05:30



Google