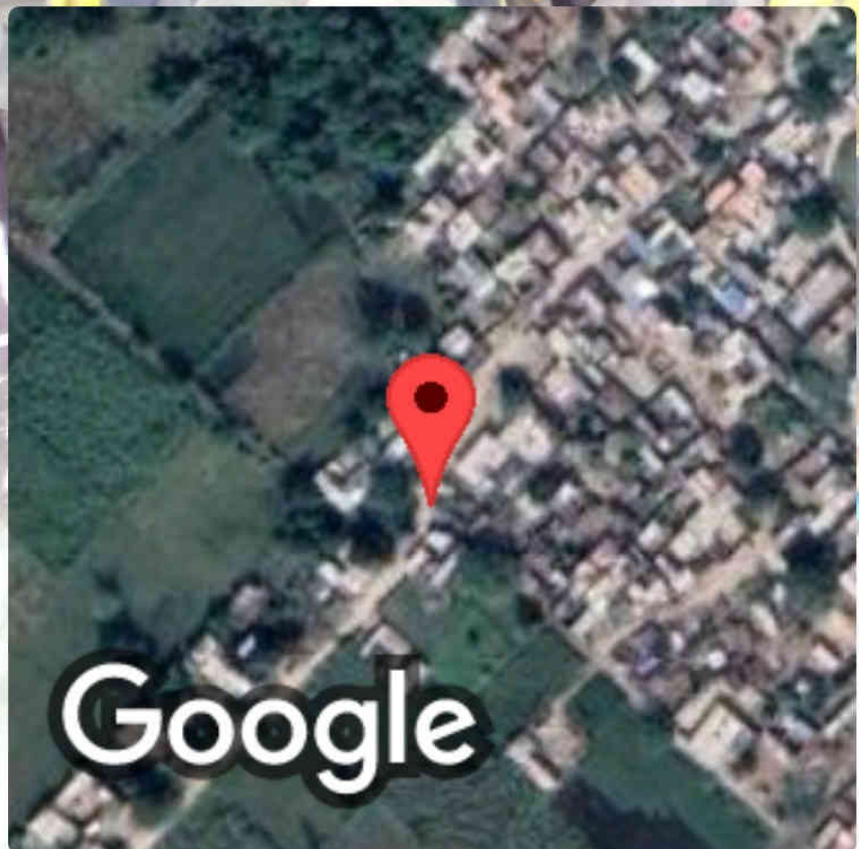




 **GPS Map Camera**



सैदीपुर हरैया, उत्तर प्रदेश, भारत
WW73+2VG, सैदीपुर हरैया, उत्तर प्रदेश 262728, भारत
Lat 27.912219°
Long 80.904667°
13/08/23 03:42 PM GMT +05:30

राज्य पेयजल एवं स्वच्छता मिशन
जल जीवन मिशन - "हर घर जल"

मा. नरेन्द्र मोदी
प्रधानमंत्री

मा. योगी आदित्यनाथ
मुख्यमंत्री, उत्तर प्रदेश

जनपद की समस्त ग्राम पंचायत स्तर के संचालित समस्त आँगनवाड़ी केंद्रों पर पेयजल एवं स्वच्छता सम्बंधी जागरूकता कार्यक्रम।

जनपद- लखीमपुर खीरी

ग्राम पंचायत का नाम- चहमलपुर

आँगनवाड़ी केंद्र का नाम- प्रा.प्रि.

कास खण्ड का नाम- नकहा


आयोजक- सहयोगी संस्था : गैलर्स फाल्कन (महाराष्ट्र)

FALCON

जल मिशन (एनडीए) 3.0



 **GPS Map Camera**



Saidipur Harraiya, Uttar Pradesh, India
WW73+2VG, Saidipur Harraiya, Uttar Pradesh 262728, India
Lat 27.912258°
Long 80.904682°
13/08/23 03:42 PM GMT +05:30


Google



राज्य पंचायत एवं स्वच्छता मिशन
जल जीवन मिशन - "हर घर जल"
जलपद - सैदीपुर हरैया
पंचायत का नाम - सैदीपुर
ग्राम पंचायत का नाम - आ-वा-का II
विकास खण्ड का नाम - नकहा
आयोजक - स्वयंसेवी संस्था : महिला कालिका (सैदीपुर)
FALCON
SWAN

 **GPS Map Camera**


सैदीपुर हरैया, उत्तर प्रदेश, भारत
WW73+2VG, सैदीपुर हरैया, उत्तर प्रदेश 262728, भारत
Lat 27.912347°
Long 80.904794°
13/08/23 03:23 PM GMT +05:30





राज्य पेयजल एवं स्वच्छता मिशन
जल जीवन मिशन - "हर घर जल"
जनपद - लखीमपुर खीरी
ग्राम पंचायत का नाम - भूमलपुर
वार्ड का नाम - आवांका I
रजपट्ट का नाम - लकहा
आयोजक - स्वयंसेवी संस्था : मेराल फाउण्डेशन (गोरखपुर)

 **GPS Map Camera**



सैदीपुर हरैया, उत्तर प्रदेश, भारत
WW73+2VG, सैदीपुर हरैया, उत्तर प्रदेश 262728, भारत
Lat 27.91223°
Long 80.90464°
13/08/23 03:34 PM GMT +05:30



 **GPS Map Camera**

सैदीपुर हरैया, उत्तर प्रदेश, भारत
WW73+2VG, सैदीपुर हरैया, उत्तर प्रदेश 262728, भारत
Lat 27.912219°
Long 80.904667°
13/08/23 03:34 PM GMT +05:30

