



 **GPS Map Camera**


Rouliya, Uttar Pradesh, India

Rouliya

Lat 27.969222°

Long 80.783434°

12/08/23 01:00 PM GMT +05:30



Google

| | |
|-----------|----------|
| SUNDAY | सन्डे |
| MONDAY | मन्डे |
| TUESDAY | ट्यूजडे |
| WEDNESDAY | वेडनेसडे |
| THURSDAY | थर्सडे |
| FRIDAY | फ्राइडे |
| SATURDAY | सटरडे |

राज्य पेयजल एवं स्वच्छता मिशन
नमामि गंगे एवं ग्रामीण जलापूर्ति विभाग

जल जीवन मिशन - "हर घर जल"

जनपद की ... पंचायतों के समस्त प्राथमिक/उच्चतर माध्यमिक विद्यालयों में स्वच्छता क्लब का गठन एवं ड्राईंग प्रतियोगिता कार्यक्रम का आयोजन।

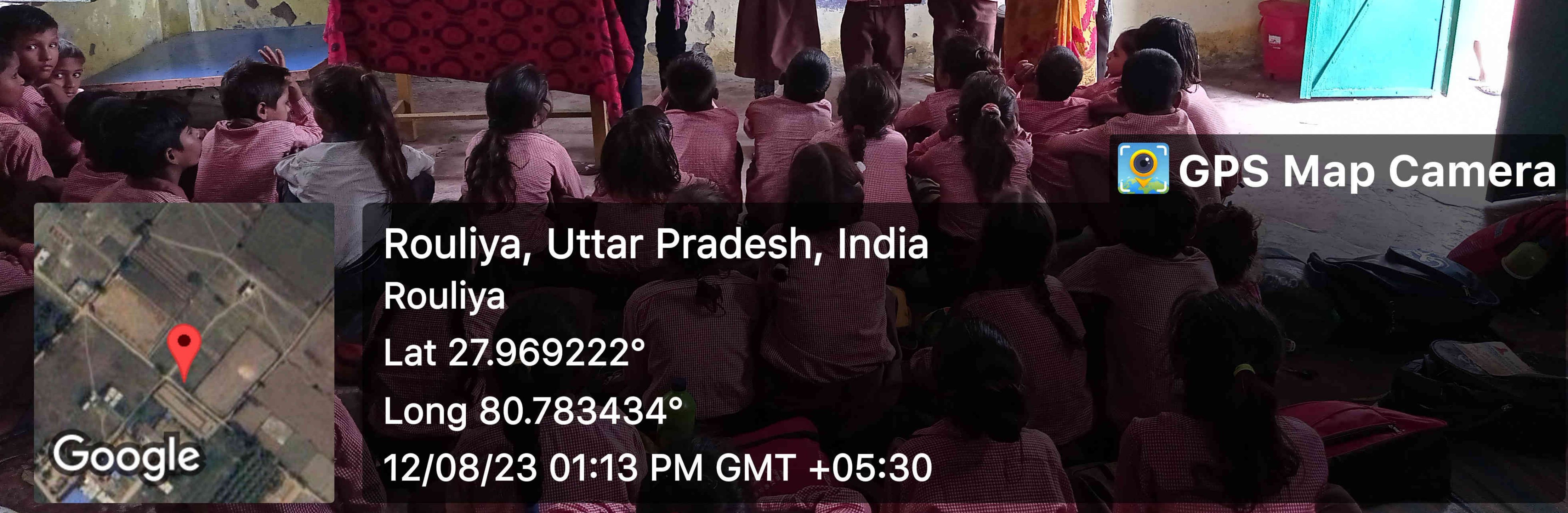
जनपद- लखीमपुर खीरी
राज्य- उत्तर प्रदेश

गाँव का नाम: रौलिया
प्रा. विद्यालय

डीएसएम

पहाड़ा 2 से 20 तक

| | | | | | | | | | | | | | | | | | | |
|-----|-----|-----|-----|-----|-----|-----|-----|-----|-----|-----|-----|-----|-----|-----|-----|-----|-----|-----|
| 2 | 3 | 4 | 5 | 6 | 7 | 8 | 9 | 10 | 11 | 12 | 13 | 14 | 15 | 16 | 17 | 18 | 19 | 20 |
| 20 | 21 | 22 | 23 | 24 | 25 | 26 | 27 | 28 | 29 | 30 | 31 | 32 | 33 | 34 | 35 | 36 | 37 | 38 |
| 39 | 40 | 41 | 42 | 43 | 44 | 45 | 46 | 47 | 48 | 49 | 50 | 51 | 52 | 53 | 54 | 55 | 56 | 57 |
| 58 | 59 | 60 | 61 | 62 | 63 | 64 | 65 | 66 | 67 | 68 | 69 | 70 | 71 | 72 | 73 | 74 | 75 | 76 |
| 77 | 78 | 79 | 80 | 81 | 82 | 83 | 84 | 85 | 86 | 87 | 88 | 89 | 90 | 91 | 92 | 93 | 94 | 95 |
| 96 | 97 | 98 | 99 | 100 | 101 | 102 | 103 | 104 | 105 | 106 | 107 | 108 | 109 | 110 | 111 | 112 | 113 | 114 |
| 115 | 116 | 117 | 118 | 119 | 120 | 121 | 122 | 123 | 124 | 125 | 126 | 127 | 128 | 129 | 130 | 131 | 132 | 133 |
| 134 | 135 | 136 | 137 | 138 | 139 | 140 | 141 | 142 | 143 | 144 | 145 | 146 | 147 | 148 | 149 | 150 | 151 | 152 |
| 153 | 154 | 155 | 156 | 157 | 158 | 159 | 160 | 161 | 162 | 163 | 164 | 165 | 166 | 167 | 168 | 169 | 170 | 171 |
| 172 | 173 | 174 | 175 | 176 | 177 | 178 | 179 | 180 | 181 | 182 | 183 | 184 | 185 | 186 | 187 | 188 | 189 | 190 |
| 191 | 192 | 193 | 194 | 195 | 196 | 197 | 198 | 199 | 200 | | | | | | | | | |



GPS Map Camera


Rouliya, Uttar Pradesh, India


Rouliya

Lat 27.969222°

Long 80.783434°

12/08/23 01:13 PM GMT +05:30





सप्ताह के दिनों के नाम
 SUNDAY सन्डे
 MONDAY मन्डे
 TUESDAY ट्यूजडे
 WEDNESDAY वेडनेसडे
 THURSDAY थर्सडे
 FRIDAY फ्राइडे
 SATURDAY सैटरडे

राज्य पेयजल एवं स्वच्छता मिशन
 नमामि गंगे एवं ग्रामीण जलापूर्ति विभाग
 मा. नरेन्द्र मोदी प्रधानमंत्री
 मा. योगी आदित्यनाथ मुख्यमंत्री, उत्तर प्रदेश

जल जीवन मिशन - "हर घर जल"

जनपद की ग्राम पंचायतों के समस्त प्राथमिक/उच्चतर माध्यमिक विद्यालयों में स्वच्छता क्लब का गठन एवं ड्राईंग प्रतियोगिता कार्यक्रम का आयोजन।

जनपद- लखीमपुर खीरी

विद्यालय का नाम रौलिया प्रा. विद्यालय

सहयोगी संस्था फाल्कन (महाराष्ट्र)

पढ़ाई 2 से 20 तक

| | | | | | | | | | | | | | | | | | | | | | | | | | | | | | | | | | | | | | | | | | | | | | | | | | |
|---|---|---|---|----|----|----|----|----|----|----|----|----|----|----|----|----|----|----|----|----|----|----|----|----|----|----|----|----|----|----|----|----|----|----|----|----|----|----|----|----|----|----|----|----|----|----|----|----|-----|
| 2 | 4 | 6 | 8 | 10 | 12 | 14 | 16 | 18 | 20 | 22 | 24 | 26 | 28 | 30 | 32 | 34 | 36 | 38 | 40 | 42 | 44 | 46 | 48 | 50 | 52 | 54 | 56 | 58 | 60 | 62 | 64 | 66 | 68 | 70 | 72 | 74 | 76 | 78 | 80 | 82 | 84 | 86 | 88 | 90 | 92 | 94 | 96 | 98 | 100 |
|---|---|---|---|----|----|----|----|----|----|----|----|----|----|----|----|----|----|----|----|----|----|----|----|----|----|----|----|----|----|----|----|----|----|----|----|----|----|----|----|----|----|----|----|----|----|----|----|----|-----|

हर घर जल - हर घर जल
 हर घर नल से जल लाना है
 गांव-गांव स्वच्छता बनाना है


 **GPS Map Camera**

Rouliya, Uttar Pradesh, India
 Rouliya

Lat 27.969222°

Long 80.783434°

12/08/23 01:20 PM GMT +05:30





GPS Map Camera


Rouliya, Uttar Pradesh, India

Rouliya


Lat 27.969222°

Long 80.783434°

12/08/23 01:00 PM GMT +05:30



Google




सप्ताह के दिनों के नाम
 SUNDAY
 MONDAY
 TUESDAY
 WEDNESDAY
 THURSDAY
 FRIDAY
 SATURDAY

राज्य पेयजल एवं स्वच्छता मिशन
 नमामि गंगे एवं ग्रामीण जलापूर्ति विभाग
 मा. नरेन्द्र मोदी प्रधानमंत्री
 मा. योगी आदित्यनाथ मुख्यमंत्री, उत्तर प्रदेश
जल जीवन मिशन - "हर घर जल"
 जनपद की ग्राम पंचायतों के समस्त प्राथमिक/उच्चतर माध्यमिक स्वच्छता क्लब का गठन एवं ड्राईंग प्रतियोगिता कार्यक्रम का आयोजन।
 जनपद- लखीमपुर खीरी
 रौलिया
 प्रा. विद्यालय
 मेडिकल
 फाटक (महारा)

पहाड़ा 2 से 20 तक

| | | | | | | | | | | | | | | | | | | |
|----|----|----|-----|----|----|----|----|----|----|----|----|----|----|----|----|----|----|----|
| 2 | 3 | 4 | 5 | 6 | 7 | 8 | 9 | 10 | 11 | 12 | 13 | 14 | 15 | 16 | 17 | 18 | 19 | 20 |
| 21 | 22 | 23 | 24 | 25 | 26 | 27 | 28 | 29 | 30 | 31 | 32 | 33 | 34 | 35 | 36 | 37 | 38 | 39 |
| 40 | 41 | 42 | 43 | 44 | 45 | 46 | 47 | 48 | 49 | 50 | 51 | 52 | 53 | 54 | 55 | 56 | 57 | 58 |
| 59 | 60 | 61 | 62 | 63 | 64 | 65 | 66 | 67 | 68 | 69 | 70 | 71 | 72 | 73 | 74 | 75 | 76 | 77 |
| 78 | 79 | 80 | 81 | 82 | 83 | 84 | 85 | 86 | 87 | 88 | 89 | 90 | 91 | 92 | 93 | 94 | 95 | 96 |
| 97 | 98 | 99 | 100 | | | | | | | | | | | | | | | |



 **GPS Map Camera**


Rouliya, Uttar Pradesh, India

Rouliya

Lat 27.969222°

Long 80.783434°

12/08/23 01:20 PM GMT +05:30



Google