




संजय भूखंड एवं स्वच्छता मिशन
संजय भूखंड एवं स्वच्छता मिशन
मा. नरेन्द्र मोदी प्रधानमंत्री
जल जीवन मिशन - "हर घर जल"
मा. ज्योती आदिती मुखापत्री, उत्तर प्रदेश
जनपद- लखीमपुर खीरी
नकाहा
ग्राम का नाम प्रा.वि.
नकाहा
संयोजी संस्था : मेसर्स फाल्कन (महाराष्ट्र)
मा. स्वच्छता मिशन



 **GPS Map Camera**



नकाहा, उत्तर प्रदेश, भारत
VWMV+J56, नकाहा, उत्तर प्रदेश 262728, भारत
Lat 27.88397°
Long 80.94314°
14/08/23 02:38 PM GMT +05:30

Google

गणितीय चिह्न

- + जोड़
- घटाना
- X गुणा
- ÷ भाग
- <> आरोही
- = अव

राज्य सरकार एवं स्वच्छता मिशन

जल जीवन मिशन - "हर घर"

जनपद की समस्त ग्राम पंचायतों से स्वच्छता मिशन विद्यालयों में स्वच्छता क्लब का कार्यक्रम का आयोजन

जनपद- लखीमपुर खीरी

ग्राम पंचायत का नाम नकहा

प्रा० / उ० मा०/निजी विद्यालय का नाम 3- प्रा-वि-

विकास खण्ड का नाम नकहा

आयोजक- छात्रयोगी संस्था : जेठराव फाउण्डेशन (सं)


FALCON

भौतिकीय आकृतियाँ

वर्ग आयत


त्रिभुज

वृत्त



 **GPS Map Camera**

Nakaha, Uttar Pradesh, India
VWPX+P49, Nakha- Sakethu Rd, Nakaha, Uttar Pradesh 262728, India
Lat 27.886648°
Long 80.94783°
14/08/23 01:54 PM GMT +05:30



Google




गणितीय चिह्न
 + जोड़
 - घटाना
 × गुणा
 ÷ भाग
 < आरोही
 > अवरोही

राष्ट्रीय कृषि मिशन
 जल जीवन मिशन - 'हर घर तक'
 जलपद - सखीपुरा पी.
 पंचायत का नाम जकहा
 / 31 गाँव/निजी विद्यालय का नाम 3-पा. 13
 कास-खण्ड का नाम जकहा
 आयोजक - ए. ए. ए. संस्था : जलदायक
 FALCON
 भारतीय आकृतियाँ
 त्रिभुज आयत
 वृत्त

 **GPS Map Camera**

Nakaha, Uttar Pradesh, India
VWPX+P49, Nakha- Sakethu Rd, Nakaha, Uttar Pradesh 262728, India
Lat 27.886704°
Long 80.947785°
14/08/23 01:54 PM GMT +05:30




Google



शक्ति से जल और स्वच्छता मिशन
 जल जीवन मिशन - "हर घर जल"
 जनपद - लखीमपुर खीरी
 मा. नरेंद्र मोदी
 मा. ज्योती शर्मा

 **GPS Map Camera**



नकाहा, उत्तर प्रदेश, भारत
 VWMV+J56, नकाहा, उत्तर प्रदेश 262728, भारत
 Lat 27.88397°
 Long 80.94314°
 14/08/23 02:38 PM GMT +05:30

गणितीय चिह्न

- + जोड़
- × घटाना
- ÷ गुणा
- < भाग
- > आरंभ
- = अवधि
- ≠
- ∝

राज्य पेयजल एवं स्वच्छता मिशन
जल जीवन मिशन - "हर घर जल"

जनपद की समस्त ग्राम पंचायतों के समस्त प्राथमिक/उच्च विद्यालयों में स्वच्छता क्लब का गठन एवं डाइनिंग क्लब कार्यक्रम का आयोजन।

जनपद- लखीमपुर खीरी

ग्राम पंचायत का नाम नकहा
प्रा. / उ. मा. / मि. विद्यालय का नाम प्रा. / उ. प्रा. वि. नकहा
विकास खण्ड का नाम नकहा

आयोजक- सहयोगी संस्था : मेसर्स फाल्कन (प्रा.)


राष्ट्रीय संकृतियाँ

- सितारा
- अण्डाकार



 **GPS Map Camera**

Nakaha, Uttar Pradesh, India
VWPX+P49, Nakha- Sakethu Rd, Nakaha, Uttar Pradesh 262728, India
Lat 27.886652°
Long 80.947818°
14/08/23 02:07 PM GMT +05:30



Google