

GPS Map Camera

अत्कोहना, उत्तर प्रदेश, भारत

WV8X+RJ2, अत्कोहना, उत्तर प्रदेश 262728, भारत

Lat 27.917987° Long 80.897474°

GMT +05:30

Google




GPS Map Camera

अत्कोहना, उत्तर प्रदेश, भारत

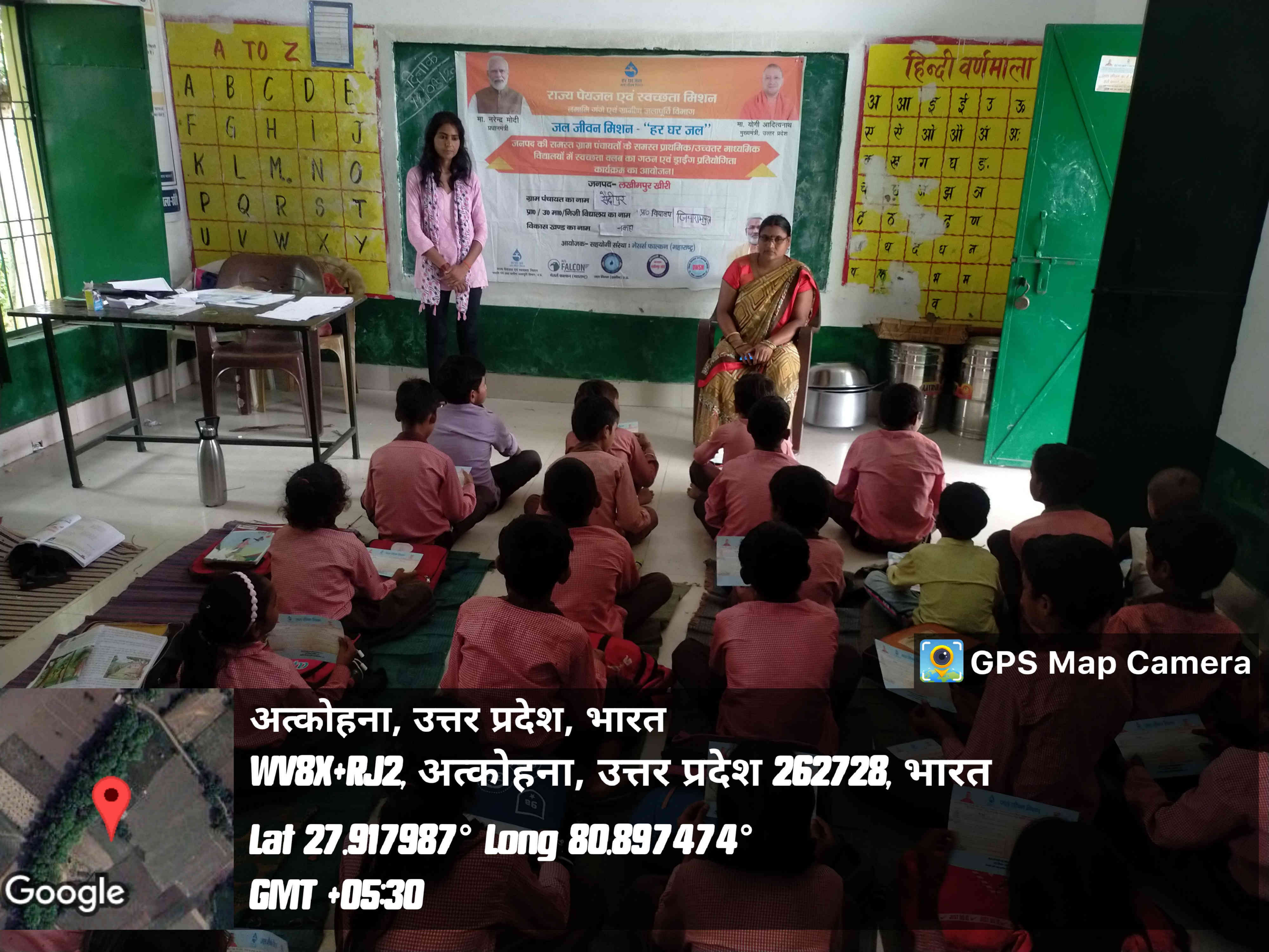
WV8X+RJ2, अत्कोहना, उत्तर प्रदेश 262728, भारत

Lat 27.917987° Long 80.897474°

GMT +05:30



Google



A TO Z

A	B	C	D	E
F	G	H	I	J
K	L	M	N	O
P	Q	R	S	T
U	V	W	X	Y


हिन्दी वर्णमाला

अ	आ	इ	ई	उ	ऊ
ए	ऐ	ओ	औ	अं	अः
क	ख	ग	घ	ङ	
च	छ	ज	झ	ञ	
ट	ठ		ड	ण	
	थ	द	ध	न	
प	फ		भ	म	
			य	र	
			ल	व	

राज्य पेयजल एवं स्वच्छता मिशन  
नमामि जलो एवं ज्ञानीया जलापूर्ति विभाग  
जल जीवन मिशन - "हर घर जल"  
मा. नरेन्द्र मोदी प्रधानमंत्री  
मा. योगी आदित्यनाथ मुख्यमंत्री, उत्तर प्रदेश  
जनपद की समस्त ग्राम पंचायतों के समस्त प्राथमिक/उच्चतर माध्यमिक विद्यालयों में स्वच्छता क्लब का गठन एवं ड्राईंग प्रतियोगिता कार्यक्रम का आयोजन।  
जनपद- लखीमपुर खीरी  
ग्राम पंचायत का नाम सेरीपुर  
प्रा० / उ० मा०/मिजी विद्यालय का नाम प्रा० विद्यालय निमाराभुत  
विकास खण्ड का नाम नरह  
आयोजक- सहयोगी संस्था : गेसर फाउण्डेशन (महाराष्ट्र)  
FALCON  
मैटर्स कंसल्टिंग (महाराष्ट्र)  
मैटर्स कंसल्टिंग (महाराष्ट्र)  
मैटर्स कंसल्टिंग (महाराष्ट्र)

 GPS Map Camera


अत्कोहना, उत्तर प्रदेश, भारत  
VV8X+RJ2, अत्कोहना, उत्तर प्रदेश 262728, भारत  
Lat 27.917987° Long 80.897474°  
GMT +05:30





 **GPS Map Camera**

**अत्कोहना, उत्तर प्रदेश, भारत**  
**WV8X+RJ2, अत्कोहना, उत्तर प्रदेश 262728, भारत**  
**Lat 27.917988° Long 80.897474°**  
**GMT +05:30**






 GPS Map Camera

अत्कोहना, उत्तर प्रदेश, भारत

WV8X+RJ2, अत्कोहना, उत्तर प्रदेश 262728, भारत

Lat 27.917987° Long 80.897474°

GMT +05:30



Google