



 **GPS Map Camera**

Amritapur, Uttar Pradesh, India
VV39+PRC, Amritapur, Uttar Pradesh 262721, India
Lat 27.853244°
Long 80.869661°
18/08/2023 GMT +05:30




Google



 **GPS Map Camera**

Amritapur, Uttar Pradesh, India
VV39+PRC, Amritapur, Uttar Pradesh 262721, India
Lat 27.853244°
Long 80.869661°
18/08/2023 GMT +05:30





राज्य पेयजल एवं स्वच्छता मिशन
 लक्ष्मि जने एवं राजीव जलपूर्ति मिशन
जल जीवन मिशन - "हर घर जल"
 मा. नरेन्द्र मोदी प्रधानमंत्री
 मा. योगी आदित्यनाथ मुख्यमंत्री, उत्तर प्रदेश
 पद की समस्त ग्राम पंचायत स्तर के संचालित समस्त आँगनवाड़ी केंद्रों पर पेयजल एवं स्वच्छता सम्बंधी जागरूकता कार्यक्रम।
 जनपद- लखीमपुर खीरी
 ग्राम पंचायत का नाम अमृतापुर
 आँगनवाड़ी केंद्र का नाम प्रा. वि.
 विकास खण्ड का नाम नकहा
 आयोजक- सहयोगी संस्था : मेरस फाल्कन (महाराष्ट्र)




 **GPS Map Camera**

Amritapur, Uttar Pradesh, India
VV39+PRC, Amritapur, Uttar Pradesh 262721, India
Lat 27.853234°
Long 80.869657°
18/08/2023 GMT +05:30




Google


राज्य पेयजल एवं स्वच्छता मिशन
 सततता जल एवं स्वच्छता जलपूर्ति विभाग
जल जीवन मिशन - "हर घर जल"
 मा. नरेन्द्र मोदी प्रधानमंत्री
 मा. योगी आदित्यनाथ मुख्यमंत्री, उत्तर प्रदेश
 हर की समस्त ग्राम पंचायत स्तर के संचालित समस्त आँगनवाड़ी केंद्रों पर पेयजल एवं स्वच्छता संबंधी जागरूकता कार्यक्रम।
 जनपद- लखीमपुर खीरी
 ग्राम पंचायत का नाम अमृतापुर
 आँगनवाड़ी केंद्र का नाम प्रा. वि.
 विकास खण्ड का नाम लकोहा
 आयोजक- सहयोगी संस्था : गैरर्स फाल्कन (महाराष्ट्र)

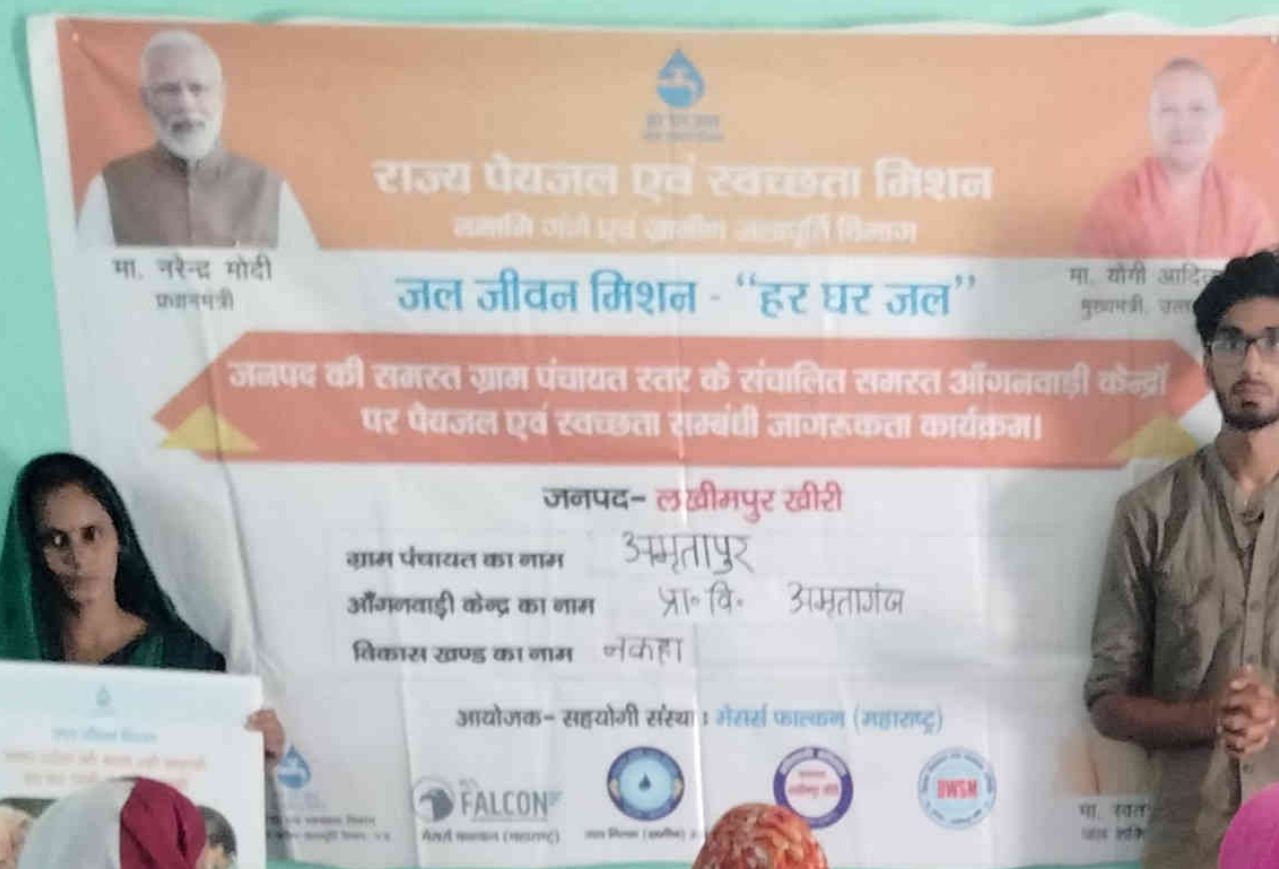



 **GPS Map Camera**




Amritapur, Uttar Pradesh, India
VV39+PRC, Amritapur, Uttar Pradesh 262721, India
Lat 27.853234°
Long 80.869657°
18/08/2023 GMT +05:30

Google



 **GPS Map Camera**

Amritapur, Uttar Pradesh, India
VV39+PRC, Amritapur, Uttar Pradesh 262721, India
Lat 27.853244°
Long 80.869661°
18/08/2023 GMT +05:30



Google