


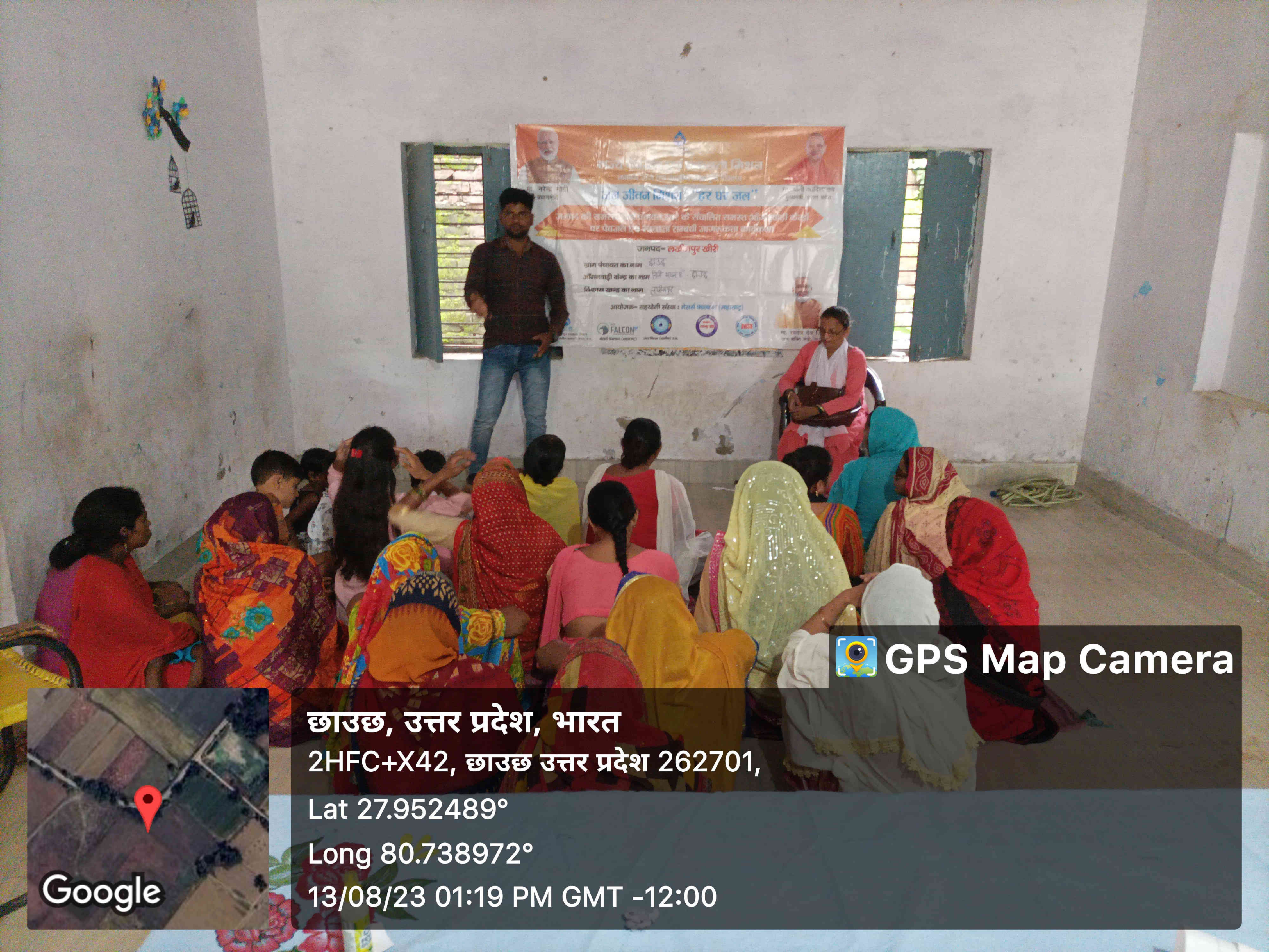


 **GPS Map Camera**




छाउछ, उत्तर प्रदेश, भारत
2HFC+X42, छाउछ उत्तर प्रदेश 262701,
Lat 27.952489°
Long 80.738972°
13/08/23 01:04 PM GMT -12:00

Google









 **GPS Map Camera**

छाउछ, उत्तर प्रदेश, भारत
2HFC+X42, छाउछ उत्तर प्रदेश 262701,
Lat 27.952489°
Long 80.738972°
13/08/23 01:19 PM GMT -12:00




Google





हर घर जल
 जलपट - लखीमपुर खीरी
 ग्राम पंचायत का नाम हाउछ
 उमिलवाड़ी कोड का नाम 2HFC+X42
 विकास खण्ड का नाम छाउछ
 आयोजक - राष्ट्रीय संस्था : मेरवी फाउंडेशन (गंगा नदी)





 **GPS Map Camera**

छाउछ, उत्तर प्रदेश, भारत
2HFC+X42, छाउछ उत्तर प्रदेश 262701,
Lat 27.952489°
Long 80.738972°
13/08/23 01:19 PM GMT -12:00



Google

राज्य पेयजल एवं स्वच्छता मिशन
 जल जीवन मिशन - "हर घर जल"

जनपद- लखीमपुर खीरी

ग्राम पंचायत का नाम: झुंड
 ग्रामिणवाड़ी केन्द्र का नाम: प्रनवि-1 झुंड
 विकास खण्ड का नाम: लखीमपुर

आयोजक-सहयोगी संस्था: मेसर्स फाल्कॉन (प्रा. लि.)


FALCON





राज्य पेयजल एवं स्वच्छता मिशन
 जल जीवन मिशन - "हर घर जल"
 समस्त ग्राम पंचायत स्तर के संचालित समस्त आणविक कोर्टों पर पेयजल एवं स्वच्छता संबंधी जागरूकता कार्यक्रमा
 जनपद- लखीमपुर खीरी
 पंचायत का नाम हाउछ
 वार्ड का नाम प्रविधि राउछ
 खण्ड का नाम लखीमपुर
 आयोजक- सहयोगी संस्था : मेडर्स क्लब (गठ. १५५)
 FALCON
 आर.एस.एम. (एन.ए.ए.)
 आर.एस.एम. (एन.ए.ए.)
 आर.एस.एम. (एन.ए.ए.)

 **GPS Map Camera**



छाउछ, उत्तर प्रदेश, भारत
2HFC+X42, छाउछ उत्तर प्रदेश 262701,
Lat 27.952489°
Long 80.738972°
13/08/23 01:04 PM GMT -12:00

Google