




 **GPS Map Camera**

उदयपुर महेवा, उत्तर प्रदेश, भारत
2HFC+X42, उदयपुर महेवा उत्तर प्रदेश 262701,
Lat 27.952489°
Long 80.738972°
13/08/23 03:10 PM GMT -12:00




राज्य पेयजल एवं स्वच्छता मिशन
 नरामि रांगे एवं ग्रामीण जलापूर्ति विभाग
जल जीवन मिशन - "हर घर जल"
 मा. नरेन्द्र मोदी प्रधानमंत्री
 मा. योगी आदित्यनाथ मुख्यमंत्री, उत्तर प्रदेश
 समस्त ग्राम पंचायत स्तर के संचालित समस्त आँगनवाड़ी केंद्रों में जल एवं स्वच्छता सम्बंधी जागरूकता कार्यक्रम।
जनपद- लखीमपुर खीरी
 केंद्र का नाम उत्तपुर महेवा
 निजि प्रकन उत्तपुर महेवा
 ग्राम का नाम लखीमपुर
 आयोजक- सहयोगी संस्था: मेसर्स फाल्कन (महाराष्ट्र)










 **GPS Map Camera**

उदयपुर महेवा, उत्तर प्रदेश, भारत
2HFC+X42, उदयपुर महेवा उत्तर प्रदेश 262701,
Lat 27.952489°
Long 80.738972°
13/08/23 03:16 PM GMT -12:00



Google

राज्य पेयजल एवं स्वच्छता मिशन
नमो भगवते वासुदेवाय जलापूर्ति विभाग
जल जीवन मिशन - "हर घर जल"
मा. योगी आदित्यनाथ
मुख्यमंत्री, उत्तर प्रदेश

उदयपुर महेवा की समस्त ग्राम पंचायत स्तर के संचालित समस्त आँगनवाड़ी केंद्रों
में पेयजल एवं स्वच्छता सम्बंधी जागरूकता कार्यक्रम।


जनपद- लखीमपुर खीरी
पंचायत का नाम उदयपुर महेवा
आँगनवाड़ी केंद्र का नाम आर.के. उदयपुर महेवा
विकास खण्ड का नाम लखीमपुर

आयोजक- सहयोगी संस्था : मेसर्स फाल्कन (महाराष्ट्र)
M/S FALCON
मेसर्स फाल्कन (महाराष्ट्र) जल मिशन (राज्य) उ.प्र. DWSM

मा. स्वतंत्र देव
जल शक्ति मंत्रि

 **GPS Map Camera**

उदयपुर महेवा, उत्तर प्रदेश, भारत
2HFC+X42, उदयपुर महेवा उत्तर प्रदेश 262701,
Lat 27.952489°
Long 80.738972°
13/08/23 03:10 PM GMT -12:00



राज्य पेयजल एवं स्वच्छता मिशन
नमामि गंगे एवं ग्रामीण जलापूर्ति विभाग
जल जीवन मिशन - "हर घर जल"

मा. नरेन्द्र प्रधानमंत्री
मा. योगी आदित्यनाथ मुख्यमंत्री, उत्तर प्रदेश

की समस्त ग्राम पंचायत स्तर के संचालित समस्त आँगनवाड़ी केंद्रों
पेयजल एवं स्वच्छता सम्बंधी जागरूकता कार्यक्रम।

जनपद- लखीमपुर खीरी


ग्राम का नाम उदयपुर महेवा
केंद्र का नाम निजि भवन उदयपुर महेवा
किस खण्ड का नाम लखीमपुर

आयोजक- सहयोगी संस्था : मेसर्स फाल्कन (महाराष्ट्र)

FALCON जल मिशन (ग्रामीण) उ.प्र. DWSM



 **GPS Map Camera**



उदयपुर महेवा, उत्तर प्रदेश, भारत
2HFC+X42, उदयपुर महेवा उत्तर प्रदेश 262701,
Lat 27.952489°
Long 80.738972°
13/08/23 03:16 PM GMT -12:00

Google