

श सौरमण्डल

श्रीमती रेखा रानी
श्री राज बहादुर राय

OUR SOLAR SYSTEM



प्रधानाध्यापक-कक्षा

सूचना पट

राज्य पेयजल एवं स्वच्छता मिशन
जल जीवन मिशन - "हर घर जल"

जलवायु धीरे-धीरे बदल रहा है। हमें जल को सुरक्षित रखना और उसे साफ रखना है।
विद्यार्थियों को स्वच्छता के बारे में शिक्षित करना है।
सबसे पहले हमें स्वच्छता के बारे में शिक्षित करना है।



प्रधानाध्यापक-कक्षा

सूचना पट्ट

राज्य पेयजल एवं स्वच्छता मिशन
नगरपालिका जल उपलब्धता मिशन

मा. नरेंद्र मोदी प्रधानमंत्री

जल जीवन मिशन - "हर घर जल"

मा. जे. जे. शर्मा

जनपद की समस्त ग्राम पंचायतों के समस्त प्राथमिक/उच्चतर विद्यालयों में स्वच्छता क्लब का जन्म एवं शुरुआत कार्यक्रम का आयोजन।

जनपद- लखीमपुर खीरी

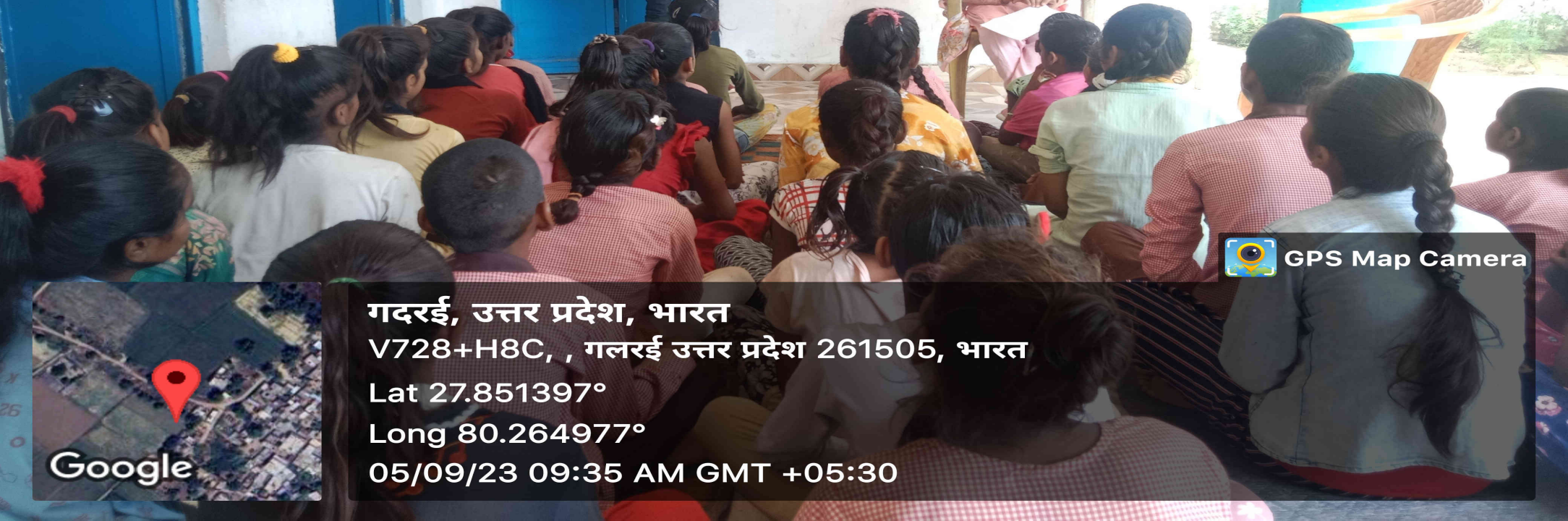
ग्राम पंचायत का नाम 'गलरई प्रा. वि. स्कूल'

प्रा. / उ. मा. / मि. विद्यालय का नाम 'पसगावा'


विकास खण्ड का नाम 'पसगावा'

आयोजक- सहयोगी संस्था : गैलरी फाल्कन

FALCON



GPS Map Camera



गदरई, उत्तर प्रदेश, भारत
V728+H8C, , गलरई उत्तर प्रदेश 261505, भारत
Lat 27.851397°
Long 80.264977°
05/09/23 09:35 AM GMT +05:30

Google

प्रधानाध्यापक
कक्ष

प्राथमिक विद्यालय - गलरई

अध्यापक विवरण...
(प्रा.वि. गलरई)

भाग सं.
349

राज्य पेयजल एवं स्वच्छता मिशन
जल जीवन मिशन - "हर घर तक"
समस्त गांव पंचायतों को
सर्वोच्च स्तरीय स्वच्छता क्लस्टर का
कार्यक्रम का अंग


जलपद - लक्ष्मी

गलरई
प्राथमिक विद्यालय का नाम
यसम

300 तक की
गांवों में
सुचारु
लक्ष्य

300 तक की
गांवों में
सुचारु
लक्ष्य

 **GPS Map Camera**



Galrai, Uttar Pradesh, India
V72C+G64, Barbar Rd, Galrai, Uttar Pradesh 261505, India
Lat 27.849718°
Long 80.270288°
26/09/23 10:27 AM GMT +05:30

प्रधानाध्यापक-कक्षा

सूचना पट

राज्य पंचजल एवं स्वच्छता मिशन
जल जीवन मिशन - "हर घर जल"
जल की समस्त आम प्रयोगों को समस्त प्रसन्निक/उत्पादन प्रक्रियाओं में स्वच्छता प्रदान करना तथा पंचजल एवं स्वच्छता कार्यक्रमों का कार्यान्वयन करना।
जनपद- लखीमपुर खीरी
ब्लॉक का नाम गलरई
प्र/मिजी विद्यालय का नाम प्र. मि. वि. लखीमपुर खीरी
ग्राम का नाम पसगावा
आयोजक- राष्ट्रीय संस्था - महिला स्वच्छता समिति

FALCON
SWACHH BHARAT MISSION

 GPS Map Camera

गदरई, उत्तर प्रदेश, भारत
V728+H8C, , गलरई उत्तर प्रदेश 261505, भारत
Lat 27.851397°
Long 80.264977°
05/09/23 09:46 AM GMT +05:30

