



 **GPS Map Camera**

Jamunia Rana, Uttar Pradesh, India


P8M5+HVH, Lucknow - Shahjahanpur Rd, Jamunia Rana, Uttar Pradesh

261505, India

Lat 27.733508°

Long 80.309646°

03/09/23 10:27 AM GMT +05:30





श्री. नरेन्द्र मोदी

श्री. भूपेन्द्र पटेल चौधरी

जल जीवन मिशन - "हर घर जल"

राज्य की समस्त ग्राम पंचायतों को समस्त प्राथमिक/उच्चतर माध्यमिक विद्यालयों में स्वच्छता क्लब का जलन एवं डाइजिंग प्रतियोगिता कार्यक्रम का आयोजन।

जन्मपद - लखीमपुर

पंचायत का नाम

रखनेप

उप मा/मिजी विद्यालय का नाम

पसगवा

जन्मपद का नाम

आयोजक - सुशोभी राय






राज्य पेयजल एवं स्वच्छता मिशन
 जल जीवन मिशन - "हर घर जल"
 जनपद की सगस्त आम पंचायतों के सगस्त प्राथमिक/उच्चतर माध्यमिक विद्यालयों में स्वच्छता क्लब का गठन एवं झाड़ूग प्रतियोगिता कार्यक्रम का आयोजन।
 जनपद- लखीमपुर खीरी
 पंचायत का नाम रहमनिया
 30 गा0/मिजी विद्यालय का नाम प्रा.वि. रहमनिया
 खण्ड का नाम पसगवा
 आयोजक- सहयोगी संस्था : मेसर्स फाल्कन (प्रा.वि.)
 मेसर्स फाल्कन (प्रा.वि.)
 जल मिशन (एनडी) प्रा.वि.

 **GPS Map Camera**


Rahjania, Uttar Pradesh, India
 chaparral, Lucknow - Shahjahanpur Rd, Rahjania, Uttar Pradesh 261505, India
 Lat 27.735804°
 Long 80.306164°
 03/09/23 10:34 AM GMT +05:30





राज्य परियोजना एवं स्वच्छता मिशन
 जल जीवन मिशन - "हर घर जल"
 जनपद की विद्यालयों के समस्त प्राथमिक/उच्चतर माध्यमिक स्वच्छता क्लब का बैठक एवं ड्राईंग प्रतियोगिता कार्यक्रम का आयोजन।
 जनपद- लखीमपुर खीरी
 सहपनियाँ
 का नाम श्री दि. रसनियाँ
 गवाँ
 संस्था : गैटर्स फाउण्डेशन (महाराष्ट्र)
 मा. स्वतंत्र देव विद्यालय लखीमपुर खीरी, उ.प्र.

 **GPS Map Camera**



Google

Jamunia Rana, Uttar Pradesh, India
 P8M5+HVH, Lucknow - Shahjahanpur Rd, Jamunia Rana, Uttar Pradesh
 261505, India
 Lat 27.733508°
 Long 80.309646°
 03/09/23 10:27 AM GMT +05:30



 **GPS Map Camera**

Rahjania, Uttar Pradesh, India

chaparral, Lucknow - Shahjahanpur Rd, Rahjania, Uttar Pradesh 261505, India

Lat 27.735804°

Long 80.306164°

03/09/23 10:35 AM GMT +05:30

