




 **GPS Map Camera**


**Dhakhaura, Uttar Pradesh, India**  
**Q8G7+QW, Dhakhaura, Uttar Pradesh 261505, India**  
**Lat 27.776859°**  
**Long 80.314545°**  
**23/09/23 03:52 PM GMT +05:30**





 **GPS Map Camera**


**Dhakhaura, Uttar Pradesh, India**  
**Q8G7+QW, Dhakhaura, Uttar Pradesh 261505, India**  
**Lat 27.776859°**  
**Long 80.314545°**  
**23/09/23 03:52 PM GMT +05:30**






 **GPS Map Camera**

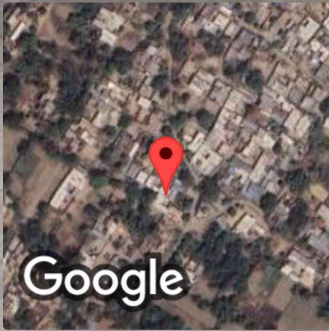
**Dhakhaura, Uttar Pradesh, India**  
**Q8G7+QW, Dhakhaura, Uttar Pradesh 261505, India**  
**Lat 27.776859°**  
**Long 80.314545°**  
**23/09/23 03:52 PM GMT +05:30**





 **GPS Map Camera**


**Dhakhaura, Uttar Pradesh, India**  
**Q8G7+QW, Dhakhaura, Uttar Pradesh 261505, India**  
**Lat 27.776859°**  
**Long 80.314545°**  
**23/09/23 03:52 PM GMT +05:30**



**Google**



राज्य पेयजल एवं स्वच्छता मिशन  
 जल जीवन मिशन - "हर घर जल"  
 जलपत्र की समस्त राजस्व ग्राम पंचायतों में प्रोजेक्टर के माध्यम से फिल्म प्रदर्शन/ वीडियो-शो प्रदर्शन।  
 जलपत्र- लखीमपुर खीरी  
 ग्राम पंचायत/राजस्व ग्राम पंचायत का नाम: बखीरा, बेंदरी  
 विकास समूह का नाम: पुरागाँव  
 आयोग- राष्ट्रीय जल संवर्धन आयोग (राज्य)

 **GPS Map Camera**

Dhakhaura, Uttar Pradesh, India  
 Q8G7+QW, Dhakhaura, Uttar Pradesh 261505, India  
 Lat 27.776859°  
 Long 80.314545°  
 23/09/23 03:52 PM GMT +05:30

